



MUNICIPALIDAD PROVINCIAL DE CONTUMAZÁ

GERENCIA DE DESARROLLO URBANO Y RURAL

JR. OCTAVIO ALVA N° 260 – CONTUMAZA – CAJAMARCA RUC N° 20191657447



"Año del Bicentenario del Perú: 200 años de Independencia"

INFORME N° 814-2021-MPC/ ESAD/G(e)DUR.

A : ABOG. NOEL ANTONOR BECERRA ROJAS
Gerente (e) Municipal - MPC

DE : ING. ELDER SMITH ALCANTARA DIAZ.
Gerente (e) de Desarrollo Urbano y Rural - MPC.

ASUNTO : CONFORMIDAD Y PAGO DE LA VALORIZACIÓN N° 02 DEL SERVICIO – FASE III.

REFERENCIA :- SERVICIO "EJECUCION DEL MANTENIMIENTO PERIODICO Y RUTINARIO DEL CAMINO VECINAL: CRUCE TAYAS – TAYAS – CONGADIPE – EMP. CA-101 (AMANCHALOC)".
-CONTRATO DE SERVICIO N°001-2020-MPC/CS.
-EXPEDIENTE ADMINISTRATIVO N° 1400/MESA DE PARTES, DE FECHA 07/06/2021.

FECHA : CONTUMAZÁ, 02 DE JULIO DEL 2021.



Me dirijo a Usted, para expresarle mi cordial saludo; y, en atención al asunto de la referencia, informarle lo siguiente.

I. REFERENCIAS GENERALES.

- | | |
|---|--|
| 1.1. Servicio | : Ejecución del Mantenimiento Periódico y Rutinario del Camino Vecinal CRUCE LAS TAYAS – TAYAS – CONGADIPE – EMP. CA-101 (AMANCHALOC). |
| 1.2. Empresa Contratista | : Consorcio Las Tayas. |
| 1.3. Modalidad de ejecución | : Contrata. |
| 1.4. Plazo de Ejecución del Servicio | : 445 Días Calendario. |
| 1.5. Entidad Ejecutora | : Municipalidad Provincial de Contumazá. |
| 1.6. Fuente de Financiamiento | : MTC. |
| 1.7. Residente de Servicio (Fase II) | : Ing° Juan Nicolás Colonia Córdova. |
| 1.8. Inspector de Servicio (Fase II) | : Ing° David Jhonathan Hernández Rojas (24/09/2020 -17/02/2021) |
| 1.9. Inspector de Servicio (Fase II) | : Ing° Segundo Leonardo Terán Mendoza (18/02/2021 – 03/03/2021) |
| 1.10. Contrato de Locación de Servicios | : N° 001-2020-MPC/CS. |
| 1.11. Fecha de Firma de Contrato | : 02/10/2020. |
| 1.12. Fecha de aprobación del Plan de Trabajo | : 29/10/2020. |
| 1.13. Fecha de Entrega del Terreno | : 29/10/2020. |
| 1.14. Fecha de Inicio de Servicio | : 30/10/2020. |
| 1.15. Acta de Suspensión de Plazo | : 01/12/2020. |
| 1.16. Acta de Reinicio de Servicio | : 23/02/2021. |
| 1.17. Fecha de Término Programado | : 20/12/2020. |
| 1.18. Fecha de Terminación Real | : 03/03/2021. |
| 1.19. Acta Terminación (Fase II) | : 03/03/2021. |
| 1.20. Residente de Servicio (Fase III) | : Ing° Juan Nicolás Colonia Córdova. |
| 1.21. Inspector de Servicio (Fase III) | : Ing° Victor Manuel Nuñez Huaman. |

MUNICIPALIDAD PROVINCIAL DE CONTUMAZA

Ing. Segundo Leonardo Terán Mendoza
GERENTE DE DESARROLLO URBANO Y RURAL





MUNICIPALIDAD PROVINCIAL DE CONTUMAZÁ

GERENCIA DE DESARROLLO URBANO Y RURAL

JR. OCTAVIO ALVA N° 260 – CONTUMAZA – CAJAMARCA RUC N° 20191657447



1.22. Fecha de Inicio de Servicio (Fase III)	: 08/04/2021.
1.23. Monto Referencial	: S/ 1,300,727.45.
1.24. Valor Adjudicado	: S/ 1,170,654.71.
1.25. Monto del Plan de Trabajo	: S/ 11,706.55.
1.26. Monto del Mantenimiento Periódico	: S/ 971,643.41
1.27. Monto del Mantenimiento Rutinario	: S/ 175,598.20
1.28. Monto del ICV	: S/ 11,706.55

II. ANTECEDENTES

- 2.1. Que, mediante **Decreto de Urgencia N° 070-2020**, de fecha 19/06/2020; ante la Emergencia Sanitaria Nacional producida por la COVID-19 se optaron medidas que permitan a las entidades del Gobierno Nacional, los Gobiernos Regionales y los Gobiernos Locales, implementar en el marco de sus competencias la ejecución de acciones oportunas en el marco de la Emergencia Sanitaria Nacional; para la Reactivación de la Actividad Económica a nivel Nacional y atención a la población, fomentando el trabajo local a través del empleo de la mano de obra especializada y no especializada en el mantenimiento Periódico y Rutinario de las Vías Nacionales, Departamentales y Vecinales.
- 2.2. Que, con fecha 18/09/2020; el Comité de Selección de la Municipalidad Provincial de Contumazá, adjudicó la Buena Pro del **Procedimiento Especial de Selección N° 001-2020MPC/CS-Primera Convocatoria** al **CONSORCIO LAS TAYAS**, para la Ejecución del Servicio denominado **"MANTENIMIENTO PERIÓDICO Y RUTINARIO DEL CAMINO VECINAL CRUCE TAYAS – TAYAS – CONGADIPE – EMP.CA 101(AMANCHALOC)"**, por el Monto de Un Millón Ciento Setenta Mil Seiscientos Cincuenta y Cuatro con 71/100 Soles (S/1'170,654.71), incluido todos los Impuestos de Ley; con un Plazo de Ejecución de Cuatrocientos Cuarenta y Cinco (445) días calendario, Sistema de Contratación a Suma Alzada y Modalidad de Ejecución por Contrata. Con fecha 18/09/2020, la Buena Pro quedó Consentida.
- 2.3. Que, con fecha 02/10/2020; la **Municipalidad Provincial de Contumazá** suscribe con el **CONSORCIO LAS TAYAS**, el **CONTRATO DE SERVICIO N° 001-2020-MPC/CS PARA LA EJECUCIÓN DEL MANTENIMIENTO PERIODICO Y RUTINARIO DEL CAMINO VECINAL: CRUCE TAYAS-TAYAS-CONGADIPE-EMP. CA-101(AMANCHALOC)**, por el monto de Un Millón Ciento Setenta Mil Seiscientos Cincuenta y Cuatro con 71/100 Soles (S/ 1'170,654.71), incluido todos los Impuestos de Ley.
- 2.4. Que, mediante **CARTA N°001-2020-CLT**, de fecha 22/10/2020; el Representante Legal del **CONSORCIO LAS TAYAS**, Doña Magna Judith Zamora Cubas, presenta al Inspector del Servicio el Plan de Trabajo con la documentación sustentatoria para su evaluación y conformidad correspondiente.
- 2.5. Que, mediante **INFORME N° 001-2020-MPC-DJHR/IO**, de fecha 26/10/2020; el Inspector del Servicio, Ing° David Jonathan Hernández Rojas, alcanza a la entidad la **Conformidad del Plan de Trabajo** para la Ejecución del Servicio **"MANTENIMIENTO PERIÓDICO Y RUTINARIO DEL CAMINO VECINAL CRUCE TAYAS – TAYAS – CONGADIPE – EMP.CA 101 (AMANCHALOC)"**.
- 2.6. Que, mediante **INFORME N° 074-2020-MPC/JCRA(d)/DEP**, de fecha 29/10/2020; el Responsable de la División de Estudios y Proyectos, Ing° Juan Carlos Rodríguez Aguilar, luego de la revisión de **INFORME N°001-2020-MPC-DJHR/IO**, **CONCLUYE** que es procedente el Plan de Trabajo; y, **SOLICITA** su Aprobación Mediante Acto Resolutivo.
- 2.7. Que, mediante **RESOLUCIÓN DE GERENCIA DE DESARROLLO URBANO Y RURAL N° 010-2020-MPC**, de fecha 29/12/2020; se Resuelve Aprobar el Plan de Trabajo del Servicio **"MANTENIMIENTO PERIÓDICO Y RUTINARIO DEL CAMINO VECINAL CRUCE TAYAS – TAYAS – CONGADIPE – EMP.CA 101 (AMANCHALOC)"**.
- 2.8. Que, mediante **INFORME N° 006-2020-MPC-DJHR/IO**, de fecha 09/11/2020; el Inspector del Servicio, Ing° David Jonathan Hernández Rojas, emite la Conformidad de Pago de Valorización de Servicio N° 01, ejecutado por la Empresa Contratista **CONSORCIO LAS TAYAS**, correspondiente al período del 30/10/2020 al 31/10/2020.





MUNICIPALIDAD PROVINCIAL DE CONTUMAZÁ

GERENCIA DE DESARROLLO URBANO Y RURAL

JR. OCTAVIO ALVA N° 280 – CONTUMAZA – CAJAMARCA RUC N° 20191857447



- 2.9. Que, mediante **INFORME N° 289-2020-MPC/SLTM/RDOL**, de fecha 14/12/2020; el Responsable de la División de Obras y Liquidaciones Ing° Segundo Leonardo Terán Mendoza, informa que procede con la Aprobación y Pago de la Valorización de Servicio N° 01.
- 2.10. Que, mediante **INFORME N° 011-2020-MPC-DJHR/IO**, de fecha 22/12/2020; el Inspector del Servicio, Ing° David Jonathan Hernández Rojas, emite la Conformidad de Pago de Valorización de Servicio N° 02, ejecutado por la Empresa Contratista CONSORCIO LAS TAYAS, correspondiente al período del 01/11/2020 al 31/11/2020.
- 2.11. Que, mediante **INFORME N° 318-2020-MPC/SLTM/RDOL**, de fecha 30/12/2020; el Responsable de la División de Obras y Liquidaciones Ing° Segundo Leonardo Terán Mendoza, informa que procede con la Aprobación y Pago de la Valorización de Servicio N° 02.
- 2.12. Que, mediante **INFORME N° 002-2021-CLT**, de fecha 16/03/2021; el Inspector del Servicio, Ing. Segundo Leonardo Terán Mendoza, en atención a la **CARTA N° 002-2021-CLT**, de fecha 05/03/2021; donde remite Informe de Valorización N°03 del Servicio, ejecutado por la Empresa CONSORCIO LAS TAYAS, correspondiente al período del mes de febrero.
- 2.13. Que, mediante **INFORME N° 112-2021-MPC/SLTM/RDOL**, de fecha 19/03/2021; el Responsable de la División de Obras y Liquidaciones Ing° Segundo Leonardo Terán Mendoza, informa que procede con la Aprobación y Pago de la Valorización de Servicio N° 03.
- 2.14. Que, mediante **CARTA N° 002-2021-CLT**, de fecha 23/03/2021; el Inspector del Servicio, Ing. Segundo Leonardo Terán Mendoza, remite la Conformidad de la Valorización N°04 del Servicio, ejecutado por la Empresa CONSORCIO LAS TAYAS, correspondiente al período del mes de marzo.
- 2.15. Que, mediante **INFORME N° 115-2021-MPC/SLTM/RDOL**, de fecha 07/04/2021; el Responsable de la División de Obras y Liquidaciones Ing° Segundo Leonardo Terán Mendoza, informa que procede con la Aprobación y Pago de la Valorización de Servicio N° 04.
- 2.16. Que, mediante **EXPEDIENTE ADMINISTRATIVO N°771-2021/ MESA DE PARTES**, de fecha 23/03/2021; el Inspector del Servicio, Ing. Segundo Leonardo Terán Mendoza, alcanza la **CARTA N°004-2021-MPC-SLTM/IS**, de fecha 23/03/2021, en atención a la **CARTA N° 004-2021-CLT**, de fecha 05/03/2021; donde remite Informe Final del Servicio de la Fase II. ejecutado por la Empresa CONSORCIO LAS TAYAS.
- 2.17. Que, mediante **INFORME N° 612-2021-MPC/SLTM/GDUR.**, de fecha 26/05/2021; el Gerente de Desarrollo Urbano y Rural, Ing° Segundo Leonardo Terán Mendoza, da Conformidad al Informe Final de la Fase II del Servicio.
- 2.18. Que, mediante **EXPEDIENTE ADMINISTRATIVO N° 1537/MESA DE PARTES**, de fecha 17/06/2021; el Representante Legal del CONSORCIO LAS TAYAS, Srta. Magna Judith Zamora Cubas, alcanza la **CARTA N° 08-2021-CLT**, de fecha 17/06/2021; donde presenta informe de la valorización – FASE II del mes de diciembre, correspondiente al período del 01/12/2020 al 01/12/2020, ejecutado por la Empresa CONSORCIO LAS TAYAS.
- 2.19. Que, mediante **INFORME N° 798-2021-MPC/SLTM/GDUR.**, de fecha 30/06/2021; el Gerente de Desarrollo Urbano y Rural, Ing° Segundo Leonardo Terán Mendoza, da Conformidad a la Valorización del mes de Diciembre – Fase II del Servicio.
- 2.20. Que, mediante **EXPEDIENTE ADMINISTRATIVO N° 966/MESA DE PARTES**, de fecha 05/05/2021; el Inspector del Servicio, Ing. Victor Manuel Núñez Huamán, alcanza la **CARTA N° 001-2021-VMNH/INSPECTOR**, de fecha 05/05/2021; donde emite la Conformidad de Pago de Valorización N° 01 (mes de abril) – FASE III del Servicio, ejecutado por la Empresa CONSORCIO LAS TAYAS., correspondiente al período del 08/04/2021 al 30/04/2021.
- 2.21. Que, mediante **INFORME N° 806-2021-MPC/ ESAD/G(e)DUR**, de fecha 02/07/2021; el Gerente (e) de Desarrollo Urbano y Rural, Ing° Elder Smith Alcántara Díaz, da Conformidad a la Valorización N° 01 (mes de abril) – FASE III del Servicio.

MUNICIPALIDAD PROVINCIAL DE CONTUMAZA

Ing. Segundo Leonardo Terán Mendoza
GERENTE DE DESARROLLO URBANO Y RURAL





MUNICIPALIDAD PROVINCIAL DE CONTUMAZÁ

GERENCIA DE DESARROLLO URBANO Y RURAL

JR. OCTAVIO ALVA N° 260 – CONTUMAZA – CAJAMARCA RUC N° 20191657447



2.22. Que, mediante EXPEDIENTE ADMINISTRATIVO N° 1400/MESA DE PARTES, de fecha 07/06/2021; el Inspector del Servicio, Ing. Víctor Manuel Núñez Huamán, alcanza la CARTA N° 003-2021-VMNH/INSPECTOR, de fecha 05/05/2021; donde emite la Conformidad de Pago de Valorización N° 02 (mes de mayo) – FASE III del Servicio, ejecutado por la Empresa CONSORCIO LAS TAYAS., correspondiente al periodo del 01/05/2021 al 31/05/2021.

III. ANALISIS.

3.1. En atención a la CARTA N° 003-2021-VMNH/INSPECTOR; el Inspector de Obra, Ing. Víctor Manuel Núñez Huamán, solicita el pago de la Valorización de Servicio N° 02 (mes de mayo) – FASE III "Ejecución del Servicio de Mantenimiento Periódico del Camino Vecinal: CRUCE TAYAS – TAYAS – CONGADIPE – EMP.CA 101 (AMANCHALOC)", ejecutado por la Empresa CONSORCIO LAS TAYAS; según detalle:

- Periodo valorizado del 01/05/2021 al 31/05/2021.
- Avances Físicos:

✓ Avance Físico Anterior Ejecutado	: S/	36,491.39 (20.78%) Incluido IGV.
✓ Avance Físico Actual Ejecutado	: S/	12,406.91 (07.07%) Incluido IGV.
✓ Avance Físico Acumulado Ejecutado	: S/	48,898.30 (27.85%) Incluido IGV.
✓ Avance Físico Anterior Programado	: S/	36,491.39 (20.78%) Incluido IGV.
✓ Avance Físico Actual Programado	: S/	12,406.91 (07.07%) Incluido IGV.
✓ Avance Físico Acumulado Programado	: S/	48,898.30 (27.85%) Incluido IGV.

3.2. En el presente mes valorizado, comparando el Avance Físico Acumulado Ejecutado de 27.85 % con respecto al Avance Físico Acumulado Programado del 27.85 %; se observa que la obra se encuentra físicamente nivelada.

3.3. Contrato del Servicio "Ejecución del Mantenimiento Periódico y Rutinario del Camino Vecinal: CRUCE TAYAS – TAYAS – CONGADIPE – EMP.CA 101 (AMANCHALOC)".

- Cláusula Tercera: Monto Contractual menciona "El monto total de la prestación del Servicio para el Servicio de Ejecución del Mantenimiento Periódico y Rutinario del Camino Vecinal: Cruce Tayas – Tayas – Congadipe – EMP. CA-101 (Amanchaloc) objeto del presente contrato asciende a Un Millón Ciento Setenta Mil Seiscientos Cincuenta y Cuatro con 71/100 (S/ 1' 170,654.71), que incluye todos los impuestos de Ley, seguros, transporte, inspecciones, pruebas y, de ser el caso, los costos laborales conforme la legislación vigente, así como cualquier otro concepto que pueda tener incidencia sobre la ejecución del servicio materia del presente contrato".

3.4. Resumen de Valorización.

Valorización Neta (VN)	: S/	10,514.33
I.G.V. (18%)	: S/	1,892.58
Monto por Pagar al Contratista	: S/	12,406.91

3.5. Monto Neto total a pagar al Contratista.

Monto Neto = Total Monto Bruto
Monto Neto = S/ 12,406.91
 Son: Doce Mil Cuatrocientos Seis con 91/100 soles.

IV. CONCLUSIONES.

Se concluye que:

- 4.1. DOY CONFORMIDAD a la Valorización de Servicio N° 02 (mes de mayo) – FASE III (Mantenimiento Rutinario); el avance físico ejecutado es acorde con las partidas valorizadas del 01/05/2021 al 31/05/2021.
- 4.2. La obra se encuentra Físicamente Nivelada con un Avance Físico Ejecutado de 27.85%.

MUNICIPALIDAD PROVINCIAL DE CONTUMAZA
 Ing. Segundo Leoncio Terán Mendoza
 GERENTE DE DESARROLLO URBANO Y RURAL





MUNICIPALIDAD PROVINCIAL DE CONTUMAZÁ

GERENCIA DE DESARROLLO URBANO Y RURAL

JR. OCTAVIO ALVA N° 260 – CONTUMAZA – CAJAMARCA RUC N° 20191657447



- 4.3. El Monto por pagar al Contratista de la **Valorización de Servicio N° 02 (mes de mayo) – FASE III (Mantenimiento Rutinario)**, asciende a la suma de **Doce Mil Cuatrocientos Seis con 91/100 soles (S/ 12,406.91)**, incluido el IGV.
- 4.4. El Contratista facturará por la **Valorización de Servicio N° 02 (mes de mayo) – FASE III (Mantenimiento Rutinario)**, la suma de **Doce Mil Cuatrocientos Seis con 91/100 soles (S/ 12,406.91)**, incluido el IGV.
- 4.5. En la **Valorización N°02 del Servicio**, se cumplió con la **Garantía de Fiel Cumplimiento (10%)**, que corresponde al diez por ciento (10%) del monto contratado.

V. RECOMENDACIONES.

Se recomienda:

- 5.1. **Derivar el documento a las áreas correspondientes**, para que se realice el Pago correspondiente.

Es todo cuanto informo a Usted, para su conocimiento y acciones que estime por conveniente.

Atentamente,



MUNICIPALIDAD PROVINCIAL DE CONTUMAZA

Ing. Segundo Leonardo Terán Mendoza
GERENTE DE DESARROLLO URBANO Y RURAL

C.C.

- Archivo.

VÍCTOR MANUEL NÚÑEZ HUAMÁN
INGENIERO CIVIL

GIP: 186273

CONSULTOR DE OBRAS

MUNICIPALIDAD PROVINCIAL
DE CONTUMAZÁ

Ayuna Farge N° 425, Br. Aranjuez - Cajamarca - Cel. 955910045 - RUC 10434866524

"Año del Bicentenario del Perú: 200 años de Independencia"

MESA DE PARTES

Exp. N°: 1400 Hora: 03:05

FECHA: 07.06.2021

Contumazá, 07 de junio de 2021

CARTA N° 003-2021-VMNH/INSPECTOR

Señores : MUNICIPALIDAD PROVINCIAL DE CONTUMAZÁ
Jr. Octavio alva N° 260 - Contumazá.

Atención : **ING. SEGUNDO LEONARDO TERÁN MENDOZA**
Gerente de Desarrollo Urbano y Rural de la MPC

Asunto : CONFORMIDAD DEL INFORME MENSUAL DEL MES DE MAYO DEL 2021,
SERVICIO FASE III.

Referencia : a) SERVICIO PARA LA EJECUCIÓN DEL MANTENIMIENTO PERIÓDICO
Y RUTINARIO DEL CAMINO VECINAL: CRUCE TAYAS - TAYAS -
CONGADIPE - EMP. CA-101 (AMANCHALOC).
b) INFORME N° 003-2021-MPC-GDUR/VMNH-IS
c) Carta N° 007-2021-CONSORCIO LAS TAYAS

PRESENTE:

De mi mayor consideración:

Por intermedio del presente me dirijo al despacho de su digno cargo con la finalidad de hacerle llegar mi saludo y en calidad de Inspector del servicio: **"MANTENIMIENTO PERIÓDICO Y RUTINARIO DEL CAMINO VECINAL: CRUCE TAYAS - TAYAS - CONGADIPE - EMP. CA-101 (AMANCHALOC)"**; con la finalidad de hacerle llegar el Informe mensual del mes de mayo desde el 01 al 31 del mes presente y año en curso del servicio de mantenimiento rutinario (Fase III), ejecutado por el CONSORCIO LAS TAYAS.

Asimismo hacerle llegar el informe de conformidad del servicio en referencia por parte de la inspección (INFORME N° 003-2021-MPC-GDUR/VMNH-IS).


Agradecido por anticipado la acogida que le pueda dar a la presente aprovecho la oportunidad para testimoniarle a usted las muestras de mi especial consideración y estima.

Atentamente,


 Víctor Manuel Núñez Huamán
 INGENIERO CIVIL
 Reg. GIP N° 186273

MUNICIPALIDAD PROVINCIAL DE CONTUMAZÁ
ALCALDIA
PROVEIDO

VISTO PASE _____
GDUR

Fecha: 08/06/2021 

MUNICIPALIDAD PROVINCIAL DE CONTUMAZÁ
GERENTE DE DESARROLLO URBANO Y RURAL

EXP. N°: 1148 HORA: 12:09

FECHA: 08.06.2021



MUNICIPALIDAD PROVINCIAL DE CONTUMAZÁ

GERENCIA DE DESARROLLO URBANO Y RURAL

JR. OCTAVIO ALVA N° 260 - CONTUMAZA - CAJAMARCA RUC N° 20191657447



"Año del Bicentenario del Perú: 200 años de Independencia"

INFORME N° 003-2021-MPC-GDUR/VMNH-IS.

Señor : **ING. SEGUNDO LEONARDO TERÁN MENDOZA**
Gerente de Desarrollo Urbano y Rural de la MPC.

De : **ING. VICTOR MANUEL NÚÑEZ HUAMAN.**
Inspector del Servicio.

Asunto : **CONFORMIDAD DEL INFORME MENSUAL DEL MES DE MAYO DEL 2021, DEL SERVICIO - FASE III - ANEXO IV (DEL 01 AL 31 DE MAYO DEL 2021)**

Referencia : Servicio: "**MANTENIMIENTO PERIÓDICO Y RUTINARIO DEL CAMINO VECINAL: CRUCE TAYAS - TAYAS - CONGADIPE - EMP. CA-101 (AMANCHALOC)**"


Fecha : Contumazá, 07 de junio del 2021.

De mi especial consideración:

Es grato dirigirme a usted, para expresarle mi cordial saludo; así también, en atención al asunto de la referencia, informarle lo siguiente.

A. ANTECEDENTES

- ✓ Que, mediante **Decreto de Urgencia N° 070-2020**, de fecha 19 de Junio 2020, para la reactivación económica y atención a la población a través de la inversión pública y gasto corriente, ante la emergencia sanitaria producida por la COVID-19, que asignó presupuesto al Organismo Ejecutor (OE) para la ejecución de Mantenimientos Periódicos y Rutinarios de caminos vecinales.
- ✓ Que, con fecha 02/10/2020 se suscribió el CONTRATO DE SERVICIO N° 001-2020-MPC/CS, entre la MUNICIPALIDAD PROVINCIAL DE CONTUMAZÁ y CONSORCIO LAS TAYAS (CIA ALTA MONTAÑA S.A.C - RUC 20601893097 - MAGNA ZAMORA CUBAS, COLONIA INGENIEROS S.A.C - RUC 20529650982 - JUAN NICOLAS COLONIA CORDOVA), para la Ejecución del SERVICIO PARA LA EJECUCIÓN DEL MANTENIMIENTO PERIÓDICO Y RUTINARIO DEL CAMINO VECINAL: CRUCE TAYAS - TAYAS - CONGADIPE - EMP. CA-101 (AMANCHALOC).
- ✓ Que, mediante **RESOLUCIÓN DE GERENCIA DE DESARROLLO URBANO Y RURAL N° 010-2020-MPC**, (se adjunta copia), de fecha 29/10/2020, se resuelve Aprobar el Plan de Trabajo del SERVICIO PARA LA EJECUCIÓN DEL MANTENIMIENTO PERIÓDICO Y RUTINARIO DEL CAMINO VECINAL: CRUCE TAYAS - TAYAS - CONGADIPE - EMP. CA-101 (AMANCHALOC).
- ✓ Que, Mediante acta de inicio y entrega de terreno de fecha 29/10/2020, se da por iniciado los trabajos de EJECUCION DEL MANTENIMIENTO PERIÓDICO Y RUTINARIO DEL CAMINO VECINAL: CRUCE TAYAS - TAYAS - CONGADIPE - EMP. CA-101 (AMANCHALOC). (Trabajo correspondiente a la Fase II de acuerdo a contrato suscrito).


Victor Manuel Núñez Huamán
INGENIERO CIVIL
Reg. CIP N° 186273



- ✓ Mediante acta de terminación el día 03 de marzo del 2021, en presencia del Residente e Inspector del Servicio del Mantenimiento Periódico, se da por concluida la FASE II DEL SERVICIO PARA LA EJECUCION DEL MANTENIMIENTO PERIÓDICO Y RUTINARIO DEL CAMINO VECINAL: CRUCE TAYAS - TAYAS - CONGADIPE - EMP. CA-101 (AMANHALOC).
- ✓ Se da inicio al servicio del Manterimiento Rutinario (Fase III) el día 08 de abril del 2021, en presencia del Residente y el Representante Común del CONSORCIO LAS TAYAS.

B. DATOS GENERALES

Nombre del Servicio: "MANTENIMIENTO PERIÓDICO Y RUTINARIO DEL CAMINO VECINAL: CRUCE TAYAS - TAYAS - CONGADIPE - EMP. CA-101 (AMANHALOC)".

- ❖ Contrato del servicio : Contrato N° 001-2020/MPC/CS.
- ❖ Entidad Contratante : Municipalidad Provincial de Contumazá
- ❖ Contratista : CONSORCIO LAS TAYAS.
- ❖ Tiempo de ejecución mantenimiento rutinario : 360 días calendarios
- ❖ Monto ofertado - mantenimiento rutinario : s/ 175,598.20
- ❖ inicio del servicio : 08 de abril del 2021.
- ❖ Termino del servicio : 04 de abril del 2022.
- ❖ Presentación informe mes de mayo : 07 de mayo del 2021
- ❖ Plazo de informe mes de mayo : 31 días calendario.
- ❖ Residente de servicio : Ing. Juan Nicolás Colonia Córdova (CIP N° 123885)
- ❖ Inspector de Servicio : Ing. Victor Manuel Núñez Huamán (CIP N° 186273)

C. ANALISIS:

- Que, según los términos de referencia del SERVICIO PARA LA EJECUCION DEL MANTENIMIENTO PERIÓDICO Y RUTINARIO DEL CAMINO VECINAL: CRUCE TAYAS - TAYAS - CONGADIPE - EMP. CA-101 (AMANHALOC) de la Fase III, y luego de concluido el mes de mayo y haber constatado los trabajos realizados y revisado el Informe mensual del mes de mayo del servicio de mantenimiento rutinario DEL CAMINO VECINAL: CRUCE TAYAS - TAYAS - CONGADIPE - EMP. CA-101 (AMANHALOC), por lo que corresponde la conformidad a la empresa contratista CONSORCIO LAS TAYAS.

D. ACTIVIDADES

- ❖ Los trabajos se han realizado en equipo y en múltiples sesiones de estudio a todos los documentos, manuales y reglamentos señalados en el Decreto de Urgencia N° 070 2020 y anexos y por Provias.


Victor Manuel Núñez Huamán
INGENIERO CIVIL
Reg. CIP N° 186273



MUNICIPALIDAD PROVINCIAL DE CONTUMAZÁ

GERENCIA DE DESARROLLO URBANO Y RURAL

JR. OCTAVIO ALVA N° 260 - CONTUMAZA - CAJAMARCA RUC N° 20191657447



- ❖ Se verifica los trabajos en el lugar donde se realiza el servicio para la EJECUCIÓN DEL MANTENIMIENTO PERIÓDICO Y RUTINARIO DEL CAMINO VECINAL: CRUCE TAYAS - TAYAS - CONGADIPE - EMP. CA-101 (AMANHALOC - FASE III (mantenimiento rutinario).
- ❖ Se viene controlando los trabajos ejecutados por el contratista, verificando el cumplimiento del plan de trabajo.
- ❖ Se realiza evaluación constante del desarrollo de la gestión de riesgos.
- ❖ Se realiza constante inspección de los trabajos a fin de que sean ejecutados de acuerdo a las especificaciones y planos del plan de trabajo.
- ❖ Se realiza control del avance físico del servicio de manera constante.
- ❖ Se exige el cumplimiento de las normas de seguridad y bioseguridad.
- ❖ Se elabora el informe mensual del mes de mayo del presente año.
- ❖ Se realiza el llenado del cuaderno de ocurrencias.

E. CONCLUSIONES:

Del informe mensual del mes de abril del servicio para la EJECUCIÓN DEL MANTENIMIENTO PERIÓDICO Y RUTINARIO DEL CAMINO VECINAL: CRUCE TAYAS - TAYAS - CONGADIPE - EMP. CA-101 (AMANHALOC), presentada al inspector del servicio por el Representante común del CONSORCIO LAS TAYAS, se otorga la conformidad al Informe Mensual del MES DE MAYO del servicio de la Fase III.


F. RECOMENDACIONES:

Se recomienda, aprobar el informe mensual del mes de abril del servicio al CONSORCIO LAS TAYAS, por haber cumplido con la Fase III del servicio para la EJECUCION DEL MANTENIMIENTO PERIÓDICO Y RUTINARIO DEL CAMINO VECINAL: CRUCE TAYAS - TAYAS - CONGADIPE - EMP. CA-101 (AMANHALOC).

Agradeciendo anticipadamente la atención que brinde al presente, es ocasión oportuna para reiterarle las muestras de mi especial consideración y estima personal.

Atentamente.

C.c.Archivo



Victor Manuel Núñez Huamán
INGENIERO CIVIL
Reg. CIP N° 136273

PANEL FOTOGRÁFICO




FOTO N° 01: En la imagen se observa al inspector y al analista técnico ubicados en el km 00+000, donde también se puede observar el cartel de servicio.




FOTO N° 02: En la imagen se observa al inspector y al analista técnico ubicados en el badén de concreto.

Victor Manuel Núñez Huamán
INGENIERO CIVIL
Reg. CIP N° 186273



FOTO N° 03: En la imagen se observa al inspector y al analista técnico ubicados en punto donde están realizando los trabajos de un muro seco, para así aumentar el ancho de calzada para dar una buena transitabilidad.





FOTO N° 04: En la imagen se observa realizando los trabajos de un muro seco, para así aumentar el ancho de calzada para dar una buena transitabilidad.


Victor Manuel Nuñez Huamán
INGENIERO CIVIL
Reg. CIP N° 186273





FOTO N° 05: En la imagen se observa realizando una capacitación por parte del inspector a los trabajadores.



LAKE ATHABASCA CANADA

Latitude = 7.340672° Longitud = 78.883009°

LOCAL 14:02:19 GMT -05:02:19 THURSDAY 06.08.2021 ALTITUDE 2915 METER

FOTO N° 06: En la imagen se observa que se ha realizado los trabajos de limpieza de cunetas.

Victor Manuel Núñez Huamán
INGENIERO CIVIL
Reg. CIP N° 186273



MUNICIPALIDAD PROVINCIAL DE CONTUMAZA

GERENCIA DE DESARROLLO URBANO Y RURAL

JR. OCTAVIO ALVA N° 260 - CONTUMAZA - CAJAMARCA RUC N° 20191657147




FOTO N° 07: En la imagen se observa que se ha realizado los trabajos de limpieza de cunetas




FOTO N° 08: En la imagen se observa que se ha realizado los trabajos de limpieza de cunetas y roce y limpieza.

Victor Manuel Núñez Huamán
Victor Manuel Núñez Huamán
INGENIERO CIVIL
Reg. CIP N° 186273



FOTO N° 09: En la imagen se observa que se ha realizado los trabajos de limpieza de badenes y derrumbes, para así poder dar transitabilidad.





FOTO N° 10: En la imagen se observa que se ha realizado los trabajos de limpieza de alcantarillas.



Victor Manuel Nieves Huamán
INGENIERO CIVIL
Reg. CIP N° 186273



FOTO N° 11: En la imagen se observa al analista y al inspector verificando los obstáculos que hay en la calzada.



FOTO N° 12: En la imagen se observa que se ha realizado los trabajos de emergencia como la obstrucción de una roca al costado de la calzada.



Víctor Manuel Núñez Huamán
INGENIERO CIVIL
Reg. CIP N° 186273



Ficha N° 3

CONTROL POR RESULTADOS DEL MANTENIMIENTO RUTINARIO (SEGÚN LAS NORMAS DE EVALUACION DEL GEMA)

PROVIAS RURAL
Gerencia de Mantenimiento

FECHA DE EVALUACION: 31/05/2021 MICROEMPRESA: CONSORCIO LAS TAYAS LONGITUD: 15.260 Km.
 TRAMO: CRUCE TAYAS - TAYAS - CONGADIPE - EMP. CA-101 (AMANCHALOC) SECTOR: AMANCHALOC - TAYAS

CODIGO	ACTIVIDAD	UNIDAD	TOLERANCIA	TRAMO DE PROGRESIVA																		PROM. POR KM	PTJE POR ACT						
				0-1	1-2	2-3	3-4	4-5	5-6	6-7	7-8	8-9	9-10	10-11	11-12	12-13	13-14	14-15	15-16	16-17	17-18			18-19	19-20	20-21	21-22		
MR 101	PRIMERA PRIORIDAD			1		1		2	2	3		1	2	1												1.455	97.000		
MR 102	Limpieza de calzada	Obstáculo	3 POR KM.																								3.933	67.000	
MR 104	Bacheo	bacheo de 50 x 50x 15 cm	10 POR KM	1	3	3	6	3	8	2	7	8	3	5	3												0.500	67.000	
MR 201	Remoción de derrumbes	m3	1 M3 POR KM		0.5			0.2			0.3			1													6.063	100.000	
MR 701	Limpieza de cunetas	% de la sección	25% DE SECCION	5	5	10	5	10	5	10	5	6	5	10	5	5	5	2									2.250	67.000	
MR 702	Reparación muros sacos	m en mal estado	5 M	2			3				2																NO TIENE	0.000	
	reparación de pontones	% superf en buen estado	Mlti 80%																								73.600		
MR 202	SEGUNDA PRIORIDAD			5	5		5	5	5	5																	5.000	100.000	
MR 203	Limpieza de alcantarilla	% de la sección sediment	20%																								5.000	100.000	
MR 204	Limpieza de bardén	% de superficie sediment	30%	0			5			10				5													NO TIENE	0.000	
MR 205	Limpieza de zarzajes de coronación	% de la sección sediment	30%																								NO TIENE	0.000	
MR 206	Limpieza de pontones	% de la sección sediment	20%																								NO TIENE	0.000	
MR 301	Encausamientos de pesq cursos agua	% de la sección sediment	20%	30	30	30	20	30	30	5	5	5	5	5	15	10	15	10									16.333	67.000	
	Roce y limpieza	altura de vegetación(cm)	45 cm																									89.000	
MR 103	TERCERA PRIORIDAD																											0.333	67.000
MR 401	Desquinche	Rocas en taludes	1 M3 POR KM					0.3																			1.000	0.000	
MR 501	Conservación de señales	señal en mal estado	1 por km	1				1					1															CUMPLE	100.000
MR 601	Reforestación	Talud inestable reforestado	zonas sin reforestar																									CUMPLE	100.000
	Vigilancia y control	alertar daños u otros	sin amotar en cuad																									CUMPLE	100.000
																													66.750
																													77.59167

Comentarios: Se debería colocar una señal de max capacidad de peso. Ya que existen acmiones que pasan de mas de 30 TN. (Se anexa foto)

Nombre del Evaluador

VÍCTOR MANUEL NUÑEZ HUAMAN

Firma

Víctor Manuel Nuñez Huamán
 INGENIERO CIVIL
 Reg. CIP N° 188273



“Año del Bicentenario del Perú: 200 años de independencia”

Contumazá, U4 de junio del 2021

CARTA N°007-2021 – CONSORCIO LAS TAYAS

**ING. VICTOR MANUEL NUÑEZ HUAMÁN.
INSPECTOR TECNICO DEL SERVICIO**

Ly
Ing. Víctor Manuel Nuñez Huamán
Recibido 06/06/21

ASUNTO : SOLICITO CONFORMIDAD DEL INFORME MENSUAL MES DE MAYO DE LA FASE III DEL SERVICIO.

**REFERENCIA : - CONTRATO N°001 -2020-MPC/CS
- SERVICIO PARA LA "EJECUCIÓN DEL MANTENIMIENTO PERIÓDICO Y RUTINARIO DEL CAMINO VECINAL: CRUCE TAYAS - TAYAS - CONGADIPE - EMP. CA-101 (AMANCHALOC)"**

De mi mayor consideración:

Por el presente me dirijo a usted, en mi condición de Representante común del **CONSORCIO LAS TAYAS**, para saludarle y con la finalidad de alcanzarte el informe Mensual Mes de Mayo de la Fase III del Servicio para la **EJECUCIÓN DEL MANTENIMIENTO PERIÓDICO Y RUTINARIO DEL CAMINO VECINAL: CRUCE TAYAS - TAYAS - CONGADIPE - EMP. CA-101 (AMANCHALOC)**, para su respectiva revisión y conformidad.

Sin otro particular, quedo de Ud.

Atentamente,

CONSORCIO LAS TAYAS

Magna Judith Zambora Cubas
Magna Judith Zambora Cubas
Representante Legal

MUNICIPALIDAD PROVINCIAL DE CONTUMAZÁ



CONSORCIO LAS TAYAS



INFORME MENSUAL MES MAYO – EJECUCIÓN DEL MANTENIMIENTO RUTINARIO FASE: III

“MANTENIMIENTO PERIÓDICO Y RUTINARIO DEL CAMINO
VECINAL: CRUCE TAYAS - TAYAS - CONGADIPE - EMP. CA-101
(AMANCHALOC)”

CONTUMAZÁ, MAYO DEL 2021


 Ing. Juan Nicolás Colonia Cordova
 CIP: 123885

CONSORCIO LAS TAYAS

 Magna Judith Zamora Cubas
 Representante Legal


 Víctor Manuel Núñez Huamán
 INGENIERO CIVIL
 Reg. CIP N° 186273




ANEXO N°04

IMFORME MENSUAL – EJECUCIÓN DEL MANTENIMIENTO RUTINARIO

FASE: III



Ing. Juan Nicolas Colonia Cordova
CIP: 123895

CONSORCIO LAS TAYAS


Magna Judith Zamora Cubas
Representante Legal



Victor Manuel Núñez Huamán
INGENIERO CIVIL
Reg. CIP N° 186273

**1. INFORMACIÓN CONTRACTUAL**

NOMBRE DEL SERVICIO : MANTENIMIENTO PERIÓDICO Y RUTINARIO DEL CAMINO

VECINAL: CRUCE TAYAS - TAYAS - CONGADIPE - EMP. CA-101
(AMANCHALOC).

N° DE CONTRATO : N°001-2020/MPC/CS.

ENTIDAD CONTRATANTE: Municipalidad Provincial de Contumazá.

CONTRATISTA : CONSORCIO LAS TAYAS; INTEGRADO POR:

- CIA ALTA MONTAÑA S.A.C.
- COLONIA – INGENIEROS S.A.C.

INSPECTOR : ING. VICTOR MANUEL NUÑEZ HUAMÁN.

PLAZO DE EJECUCIÓN : 360 días calendarios

MONTO DE CONTRATO : S/ 1'170,654.71 (UN MILLÓN CIENTO SETENTA MIL
SEISCIENTOS CINCUENTA Y CUATRO CON 71/100 SOLES).PRESUPUESTO DE MANTENIMIENTO RUTINARIO: S/ 175,598.20 (CIENTO SETENTA Y
CINCO MIL QUINIENTOS NOVENTA Y OCHO CON 20/100
SOLES).**2. REPORTES DE TRABAJO****2.1. CERTIFICADO DE TRANSITABILIDAD DE SERVICIO.**


Ver Anexo N°01.

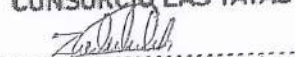
2.2. ACTA DE CONSTATAION DE TRABAJO.

Ver Anexo N°02.

2.3. CARGAS DE TRABAJO Y RESUMEN.


Ver Anexo N°03 y Anexo N°04.



Ing. Juan Nicolas Colonia Cordova
CIP: 123685**CONSORCIO LAS TAYAS**

Magna Judith Zamora Cubas
Representante Legal

Victor Manuel Nunez Huaman
INGENIERO CIVIL
Reg. CIP N° 186273



3. PROGRAMACION DE TRABAJO MENSUAL

3.1. PROGRAMACION REAL EJECUTADO.

Ver Anexo N°05.

3.2. PROGRAMACION DEL MES.

Ver Anexo N°06.

3.3. PROGRAMACION DEL SIGUIENTE MES.

Ver Anexo N°07.

4. RECURSOS UTILIZADOS

4.1. RECURSOS HUMANOS.

Personal Profesional:

01 residente de Servicio (Por el Contratista)

- Juan Nicolás Colonia Córdova

01 gerente (Por el Contratista)

- Magna Judith Zamora Cubas.

Personal Técnico:

01 maestro de Obra (Por el Contratista)

- Edin Uriol Plasencia.

01 almacenero (Por el Contratista)

- José Norverto Uriol Calvanapon.


01 chofer de camioneta (Por el Contratista).

- Juan Carlos Avellaneda Alarcón.


Personal Obrero:

04 peones (Por el Contratista):

- Eli Plasencia Mostacero.
- José Norverto Uriol Calvanapon.
- Yuner Amaya Tufino.
- Leidy Iris Uriol Mostacero.



 Ing. Juan Nicolás Colonia Córdova
 CIP: 123885

CONSORCIO LAS TAYAS


 Magna Judith Zamora Cubas
 Representante Legal



 Victor Manuel Núñez Huamán
 INGENIERO CIVIL
 Reg. CIP N° 186273



4.2. HERRAMIENTAS Y MATERIALES.

Maquinaria y Equipos.


- 01 nivel (Por el Contratista)
- 01 camionetas 4x4 (Por el Contratista)

Equipo de Protección de Trabajo

- Protección a la cabeza: 6 cascos (Por el Contratista)
- Protección de ojos y cara: 6 lentes (Por el Contratista)
- Protección de manos y brazos: 6 guantes (Por el Contratista)
- Ropa de trabajo: 6 chalecos (Por el Contratista)


Equipo de Protección de Salud

- 01 botiquín de primeros auxilios
- 01 equipo de desinfección
- 07 kits de bioseguridad
- 01 termómetro digital
- 01 paquete de jabón, gel y alcohol.



Ing. Juan Nicolás Colonia Cordova
CIP: 123985

CONSORCIO LAS TAYAS



Magna Judith Zamora Cubas
Representante Legal



Victor Manuel Núñez Huamán
INGENIERO CIVIL
Reg. CIP N° 186273



5. CONCLUSIONES Y RECOMENDACIONES

5.1. CONCLUSIONES.

Porcentaje de avance del servicio: Mantenimiento Rutinario – Mes Mayo.

- SE CUMPLIO CON EL 100.00% DEL MANTENIMIENTO RUTINARIO DE LA FASE III – MES MAYO.


COD	DESCRIPCION	UND	METRADO		Avance (%)
			Prog. Mayo	Ejec. Mayo	
MR-100	CONSERVACION DE CALZADA				
MR-101	Limpieza de Calzada	KM	-	-	100.00%
MR-102	Bacheo -Camino Tipo II	M2	280.57	280.57	100.00%
MR-102	Bacheo -Camino Tipo III	M2	220.07	220.07	100.00%
MR-104	Remoción de Derrumbes	M3	13.51	13.51	100.00%
MR-200	LIMPIEZA DE OBRAS DE DRENAJE				
MR-201	Limpieza de Cunetas	ML	1747.14	1747.14	100.00%
MR-202	Limpieza de Alcantarilla	UND	6.40	6.40	100.00%
MR-203	Limpieza de Badén	M2	59.88	59.88	100.00%
MR-300	CONTROL DE VEGETACIÓN				
MR-301	Roce y Limpieza	M2	6963.67	6963.67	100.00%
MR-400	SEGURIDAD VIAL				
MR-401	Conservación de Señales	UND	2.91	2.91	100.00%
MR-600	VIGILANCIA Y CONTROL VIAL				
MR-601	Vigilancia y Control	KM	28.54	28.54	100.00%

Precisar el monto de pago (valorización Mes de Mayo) solicitado en esta oportunidad.

- Monto de Valorización Programado N°02 – Mes Mayo C/I.G.V. (Fase III): S/. 12,406.91 (En letras) Doce mil cuatrocientos seis con 91/100 soles.
- Monto de Valorización Ejecutado N°01 – Mes Mayo C/I.G.V. (Fase III): S/. 12,406.91 (En letras) Doce mil cuatrocientos seis con 91/100 soles.


 Ing. Juan Nicolas Colonia Cordova
 CIP: 123885


CONSORCIO LAS TAYAS


 Magna Judith Zamora Cubas
 Representante Legal


 Victor Manuel Nunez Huaman
 INGENIERO CIVIL
 Reg. CIP N° 180273



ANEXO N° 01
(CERTIFICADO DE TRANSITABILIDAD
DE SERVICIO)



Ing. Juan Nicolas Colonia Cordova
CIP: 123065

CONSORCIO LAS TAYAS


Magna Judith Zamora Cubas
Representante Legal



Victor Manuel Nunez Huaman
INGENIERO CIVIL
Reg. CIP N° 186273



MUNICIPALIDAD PROVINCIAL DE CONTUMAZÁ

GERENCIA DE DESARROLLO URBANO Y RURAL

J.R. OCTAVIO ALVA N° 250 - CONTUMAZÁ - CAJAMARCA RUC N° 2019165747



CERTIFICADO DE TRANSITABILIDAD DEL CAMINO VECINAL

El responsable del Área Usaria de la Municipalidad Provincial de Contumazá: El Ing. SEGUNDO LEONARDO TERÁN MENDOZA Identificado con DNI N° 70015511.

CERTIFICA:

Que, el Contratista CONSORCIO LAS TAYAS; INTEGRADO POR: - CIA ALTA MONTAÑA S.A.C Y COLONIA - INGENIEROS S.A.C., viene realizando los trabajos de Mantenimiento Vial Rutinario del Camino Vecinal, Tramo: CRUCE TAYAS - TAYAS - CONGADIPE - EMP. CA-101 (AMANCHALOC) de 15.260Km de longitud, según el contrato suscrito con la Municipalidad Provincial de Contumazá.


El estado de transitabilidad del camino vecinal en el periodo del 01 de mayo al 31 de mayo del 2021, es:

Estado de Transitabilidad	Restricciones del Camino	Evaluación (marcar con un aspa)
Bueno	Ninguna	(x)
Regular	Algunas	()
Malo	Bastantes	()

Se expide el presente CERTIFICADO para los fines consiguientes a los 31 días del mes de mayo del 2021.


MUNICIPALIDAD PROVINCIAL DE CONTUMAZÁ
Ing. Segundo Leonardo Terán Mendoza
GERENTE DE DESARROLLO URBANO Y RURAL
Sello y Firma del Area Usuria



Ing. Juan Nicolas Colonia Cordova
CIP: 123885

CONSORCIO LAS TAYAS

Magna Judith Zamora Cubas
Representante Legal


Victor Manuel Núñez Huamán
INGENIERO CIVIL
Reg. CIP N° 186273



**ANEXO N° 02
(ACTA DE CONSTATACION DE
TRABAJO)**



Ing. Juan Nicolás Colonia Cordova
CIP: 123885

CONSORCIO LAS TAYAS


Magna Judith Zamora Cubas
Representante Legal



Victor Manuel Núñez Huamán
INGENIERO CIVIL
Reg. CIP N° 188273



ACTA DE CONSTATACIÓN DE TRABAJOS

Contrato de mantenimiento N° : 001-2020-MPC/CS
Nombre del Contratista : CONSORCIO LAS TAYAS; INTEGRADO POR:
 - CIA ALTA MONTAÑA S.A.C Y COLONIA -
 INGENIEROS S.A.C
Tramo : CRUCE TAYAS - TAYAS - CONGADIPE -
 EMP. CA-101 (AMANHALOC)
Sector Mantenimiento : Km 0+000 – Km 15+260
Longitud : 15.260KM.


En La Localidad de Amanchaloc, a los 31 días del mes de mayo del 2021, se reunieron el Inspector en Representación de la Municipalidad Provincial de Contumazá, el Ing. ING. VICTOR MANUEL NUÑEZ HUAMÁN, con CIP N° 186273 y el Residente del Servicio del Contratista CONSORCIO LAS TAYAS, el Ing. JUAN NICOLAS COLONIA CÓRDOVA, con CIP N°123885, con el fin de elaborar la presente Acta de Constatación de Trabajos N°02 correspondiente al sector de mantenimiento rutinario del camino descrito y conforme a las normas de evaluación y a las penalidades establecidas en el contrato; el valor de la presente acta es (En letras) Doce mil cuatrocientos seis con 91/100 soles.
 (En número) S/. 12,406.91 correspondiente a los trabajos realizados durante 31 días, comprendidos entre el 01 al 31 de mayo del 2021.

En señal de conformidad se procede a firmar la presente acta.


CONSORCIO LAS TAYAS

 Magna Judith Zamora Cubas
 Representante Legal
 Representante Legal del Contratista


 Ing. Juan Nicolas Colonia Cordova
 CIP: 123885
 Residente del Servicio



 Victor Manuel Nuñez Huamán
 INGENIERO CIVIL
 Reg. CIP Inspector

INFORME MENSUAL DEL SERVICIO DE MANTENIMIENTO VIAL RUTINARIO



 Victor Manuel Nuñez Huamán
 INGENIERO CIVIL
 Reg. CIP N° 186273



ANEXO N° 03
(CARGAS DE TRABAJO Y RESUMEN)



Ing. Juan Nicolás Colonia Cordova
CIP: 123885

CONSORCIO LAS TAYAS


Magna Judith Zamora Cubas
Representante Legal



Victor Manuel Núñez Huamán
INGENIERO CIVIL
Reg. CIP N° 186273



FORMATO N° 02 RESUMEN MENSUAL DE CARGAS DE TRABAJO

CAMINO : CRUCE TAYAS - TAYAS - CONGADIPE - EMP. CA-101 (AMANCHALOC) UBIGEO : 60506
 LONGITUD : 15.260 KM DEPARTAMENTO : CAJAMARCA
 CONTRATISTA : CONSORCIO LAS TAYAS PROVINCIA : CONTUMAZA
 NUMERO TRABAJO : 5 DISTRITO : GUZMANGO
 MES : MAYO AÑO : 2021

ACTIVIDADES DEL MANTENIMIENTO RUTINARIO (TRADICIONALES)

SEMANAS DE TRABAJO	LIMPIEZA DE CALZADA KM	BACHEO - CAMINO TIPO II M2	BACHEO - CAMINO TIPO III M2	REMOCIÓN DE DERRUMBES M3	LIMPIEZA DE CUNETA ML	LIMPIEZA DE ALCANTARILLA UND	LIMPIEZA DE BADEN M2	ENCAUZAMIENTO PEQUEÑOS CURSOS DE AGUA UND	ROCE Y LIMPIEZA M2	CONSERVACIÓN DE SEÑALES UND	REFORESTACIÓN UND	VIGILANCIA Y CONTROL KM	REPARACIÓN DE MUROS SECOS M3	REPARACIÓN DE PONTONES UND
PRIMERA SEMANA	0.000	-	-	-	-	-	-	-	558.000	0.000	-	-	-	-
SEGUNDA SEMANA	40.430	19.240	487.136	5.080	2.200	0.000	0.000	-	1441.000	0.000	-	0.000	-	-
TERCERA SEMANA	87.080	60.010	330.000	5.080	1.000	19.910	19.910	-	1294.668	1.100	-	10.000	-	-
CUARTA SEMANA	62.090	31.570	280.000	2.080	1.000	23.850	23.850	-	2393.000	0.512	-	9.500	-	-
QUINTA SEMANA	90.970	109.250	650.000	1.270	2.200	16.120	16.120	-	908.000	1.300	-	0.000	-	-
SEXTA SEMANA	0.000	0.000	0.000	0.000	-	-	-	-	369.000	-	-	9.038	-	-
TOTAL	280.57	220.07	1747.14	13.51	6.40	59.88	6963.67	2.91	28.54	28.54	9.038	28.54	28.54	28.54

CONSORCIO LAS TAYAS

Magda Judith Zamora Cubas
 Representante Legal

Ing. Juan Nicolás Collier Cordova
 CIP: 123885

Víctor Manuel Núñez Huamán
 INGENIERO CIVIL
 Reg. CIP N° 186273

REPRESENTANTE LEGAL

INSPECTOR

CLT CONSORCIO LAS TAYAS



FORMATO N° 01 CARGAS DE TRABAJO POR ACTIVIDAD

(01) CAMINO : FRUITE TAYAS - TAYAS - CONSORCIO LAS TAYAS - EMP. CA-10 (ASIMILACION)

(02) LONGITUD : 15.200 KM

(03) CONTRATISTA : CONSORCIO LAS TAYAS

(04) ACTIVIDAD : BACTED - CAMINO TIPC II

(05) UNIDAD : MZ

(06) CUADRILLA : -

UBICEO : 06506

(07) DEPARTAMENTO : CAJAMARCA

(08) PROVINCIA : CONTUMAZA

(09) DISTRITO : GUZMANGO

(10) TOTAL DE DIAS TRABAJADOS : 15

(11) MES : MAYO

(12) AÑO : 2021

(01) PROGRESIVAS Km. - Km.	1ª SEMANA							2ª SEMANA							3ª SEMANA							4ª SEMANA							(15) Total Normal	(16) OBSERVACIONES	
	S	L	M	M	J	V	S	S	L	M	M	J	V	S	S	L	M	M	J	V	S	S	L	M	M	J	V	S			
	01	02	03	04	05	06	07	08	09	10	11	12	13	14	15	16	17	18	19	20	21	22	23	24	25	26	27	28			29
001000 - 01 - 150																														8.32	
01+150 - 02 - 150																														13.46	
02+150 - 03 - 500																														18.7	
03+500 - 04 - 000										17.44																				17.4	
04+500 - 05 - 000										13.49																				13.5	
05+000 - 06 - 500											13.56																			13.77	
06+500 - 07 - 500											13.77																			16.81	
07+500 - 08 - 500													12.01																	10.00	
08+500 - 09 - 500																	9.26													9.26	
09+500 - 10 - 500																		7.52												7.52	
10+500 - 11 - 500																			10.11											10.11	
11+500 - 12 - 500																														9.48	
12+500 - 13 - 000																														15.72	
13+000 - 13 - 500																														19.87	
13+500 - 14 - 000																														20.12	
14+000 - 14 - 500																														20.58	
14+500 - 15 - 000																														16.93	
15+000 - 15 - 200																														13.47	
(07) CANTIDAD DE TRABAJO RECEPTADA																														280.57	
(08) TOTAL DE TRABAJADORES																														90.0	
(09) REEMBOLSO POR TRABAJADOR																														3.12	

CONSORCIO LAS TAYAS
 Magna Judith Zamora Cútas
 Representante Legal
 CONTRATISTA

Ing. Juan Nicolas Golonia Cordova
 CIP: 123885

Victor Manuel Núñez Huamán
 INGENIERO CIVIL
 Reg. CIP N° 189273



FORMATO N° 01
CARGAS DE TRABAJO POR ACTIVIDAD

(01) CAMINO : CRUCE TAYAS - TAYAS - CONGADRIPE - EMP. CA-101 (AMANCHAL)	UBIGEO : 60506
(02) LONGITUD : 15,200 KM	(07) DEPARTAMENTO : CAJAMARCA
(03) CONTRATISTA : CONSORCIO LAS TAYAS	(08) PROVINCIA : CONTUMAZA
(04) ACTIVIDAD : BACHED - CAMINO TIRU III	(09) DISTRITO : GUZMANGO
(05) UNIDAD : M2	(10) TOTAL DE DIAS TRABAJADOS : 16
(06) CUADRILLA : I	(11) MES : MAYO
	(12) AÑO : 2021

(13) PROGRESIVAS Km. - Km.	2ª SEMANA							3ª SEMANA							4ª SEMANA							5ª SEMANA							(15) Total Mensual	(16) OBSERVACIONES													
	S	L	M	M	J	V	S	L	M	M	J	V	S	L	M	M	J	V	S	L	M	M	J	V	S	L	M	M			J	V	S										
00-000 - 01+150					10.54																																					10.54	
01-150 - 02+150					8.70																																8.70						
02-150 - 03+500								6.53																													6.5						
03-500 - 04+000									8.16																												8.2						
04-000 - 04+500																																					15.1						
04-500 - 05+000													14.29																							14.29							
05-000 - 05+500													6.44																							6.44							
05-500 - 06+500																																				9.47							
06-500 - 07+500																9.35																				9.35							
07-500 - 08+500																																				4.73							
08-500 - 09+500																																				9.24							
09-500 - 10+500																																				8.25							
10-500 - 11+500																																				5.11							
11-500 - 12+500																																				7.87							
12-500 - 13+000																																				6.47							
13-000 - 13+500																																				11.07							
13-500 - 14+000																																				21.00							
14-000 - 14+500																																				25.88							
14-500 - 15+000																																				16.96							
15-000 - 15+500																																				14.89							
(17) CANTIDAD DE TRABAJADORES TRABAJADORES																																											
(18) TOTAL DE TRABAJADORES																																											
(19) REPOSIcionamiento POR TRABAJADOR																																											

CONSORCIO LAS TAYAS

CONTRATISTA

Magna Judith Zamora Cubas

Represenatante legal

Ing. Juan Nicolas Colopua Cordova

CIP: 123885

Victory/Manuel Núñez Huamán

INGENIERO CIVIL

Reg. CIP N° 186290



CLT CONSORCIO LAS TAYAS

**FORMATO N° 01
CARGAS DE TRABAJO POR ACTIVIDAD**

(01) CUMINO : CRUCE TAYAS - TAYAS - CONGADIFE - EMP. CA-III (AMANCIALOC)
 (02) LONGITUD : 15.260 KM
 (03) CONTRATISTA : CONSORCIO LAS TAYAS
 (04) ACTIVIDAD : REMOCION DE DERRUMBES
 (05) UNIDAD : ME
 (06) CUADRILLA :

UBICHO : CAJAMARCA
 (07) DEPARTAMENTO : CONTAMAZA
 (08) PROVINCIA : GUZUANGUO
 (09) DISTRITO : 6
 (10) TOTAL DE DIAS TRABAJADOS : MAYO 2021

(13) PROGRESIVAS Km. - Km.	1ª SEMANA							2ª SEMANA							3ª SEMANA							4ª SEMANA							5ª SEMANA							(16) Observaciones														
	S	L	M	M	J	V	S	L	M	M	J	V	S	L	M	M	J	V	S	L	M	M	J	V	S	L	M	M	J	V	S	L	M	M	J		V	S												
02+750 - 02-750					2.33																																													
02+750 - 03-500					2.75																																													
05+000 - 05-500																																																		
11+000 - 11-550																																																		
13+000 - 13-500																																																		
14+750 - 15-100																																																		
(17) CANTIDAD DE TRABAJO EJECUTADA					2.33																																													
(18) TOTAL DE TRABAJADORES TRABAJADORES					5.0																																													
(19) REMANENTE POR TRABAJADOR																																																		
(15) Total Mensual																																																		

CONSORCIO LAS TAYAS
 REPRESENTANTE LEGAL DEL CONTRATISTA
 María Judith Zamora Cubas

Ing. Juan Nicolas Colonia Cordova
 CIP: 123885

Victor Manuel Núñez Huaman
 INGENIERO CIVIL
 Reg. CIP N° 186273



FORMIATO N° 01 CARGAS DE TRABAJO POR ACTIVIDAD

(01) CAMINO : CRUCE TAYAS - TAYAS - CUNGADEPE - ESP. CA-III (AMANCHALLO)
 (02) LONGITUD : 15.500 KM
 (03) CONTRATISTA : CONSORCIO LAS TAYAS
 (04) ACTIVIDAD : LIMPIEZA DE CUNETAS
 (05) UNIDAD : NI
 (06) CUADRILLA :

UBIGEO : 60506
 (07) DEPARTAMENTO : CAJAMARCA
 (08) PROVINCIA : CONTEMAZA
 (09) DISTRITO : GUZMANGO
 (10) TOTAL DE DIAS TRABAJADOS : 4
 (11) MES : MAYO
 (12) : 2021

(1) PROGRESIVAS Km. - Km.	1ª SEMANA							2ª SEMANA							3ª SEMANA							4ª SEMANA							5ª SEMANA							(15) Total Mensual	(16) OBSERVACIONES																											
	S	L	M	M	J	V	S	S	L	M	M	J	V	S	S	L	M	M	J	V	S	S	L	M	M	J	V	S	S	L	M	M	J	V	S			S	L	M	M	J	V	S																				
07500 - 071987	01	03	04	05	06	07	08	09	10	11	12	13	14	15	16	17	18	19	20	21	22	23	24	25	26	27	28	29	30	31	487,14																																	
091220 - 091500								330,00																							330,00																																	
114500 - 114780																							650,00								280,00																																	
121500 - 131150																															650,00																																	
(17) CANTIDAD DE TRABAJO EJECUTADA																																487,14																												1,747,14				
(18) TOTAL DE TRABAJADORES																																5,0																														20,0		
(19) REMUNERATION POR TRABAJADOR																																97																															87,36	

Magna Judith Zamora Cubas
 Representante Legal
 REPRESENTANTE LEGAL DEL CONTRATISTA

Victor Manuel Nunez Huaman
 INGENIERO CIVIL
 Reg. CIP. N° 186273

FORMATO N° 01
CARGAS DE TRABAJO POR ACTIVIDAD

(01) CAMINO : CRUCE TAYAS - TAYAS - CUNGADIFE - EMP. CA-101 (AMANCRALOC)

(02) LONGITUD : 15.200 KM

(03) CONTRATISTA : CONSORCIO LAS TAYAS

(04) ACTIVIDAD : LIMPIEZA DE ALCANTARILLAS

(05) UNIDAD : UND.

(06) CUADRILLA : I

UBICAO : CALAMARCA

(07) DEPARTAMENTO : CALAMARCA

(08) PROVINCIA : CONSUMAZA

(09) DISTRITO : GUZMANGO

(10) TOTAL DE DIAS TRABAJADOS : 4

(11) MES : MAYO

(12) AÑO : 2021

(13) PROGRESIVAS Km. - Km.	1ª SEMANA							2ª SEMANA							3ª SEMANA							4ª SEMANA							5ª SEMANA							(15) Total Mensual	(16) OBSERVACIONES
	S	L	M	M	J	V	S	S	L	M	M	J	V	S	S	L	M	M	J	V	S	S	L	M	M	J	V	S	S	L	M	M	J	V	S		
09155 - 09-155	01	03	04	05	06	07	08	09	10	11	12	13	14	15	16	17	18	19	20	21	22	23	24	25	26	27	28	29	30	31	1.00						
09+785 - 09-785							1.00																							1.20							
101818 - 10-818							1.20																							1.00							
12+658 - 12-658																														1.00							
13+680 - 13-680																														2.20							
(17) CANTIDAD DE TRABAJO EJECUTADA																																6.40					
(18) TOTAL DE TRABAJADORES																																20.0					
(19) RENDIMIENTO POR TRABAJADOR																																0.32					

CONSORCIO LAS TAYAS

Magna Judith Zamora Cubas
Representante Legal
CONTRATISTA

Ing. Juan Nicolas Colombia Cordova
CIP: 128885

Victor Manuel Muñoz Huamán
INGENIERO CIVIL
Reg. CIP N° 186273

CLT CONSORCIO LAS TAYAS

FORMATO N° 01

CARGAS DE TRABAJO POR ACTIVIDAD

(01) CAMINO : CRUCE TAYAS - TAYAS - CONGADRE - EMP. CA-101 (AMANCUALCO)
 (02) LONGITUD : 15,260 KM
 (03) CONTRATISTA : CONSORCIO LAS TAYAS
 (04) ACTIVIDAD : LIMPIEZA DE BADEN
 (05) UNIDAD : M2
 (06) CUADRELLA : 1

UBIGEO : CAJAMARCA
 (07) DEPARTAMENTO : CONTUMAZA
 (08) PROVINCIA : GUZMANGUO
 (09) DISTRITO : 3
 (10) TOTAL DE DÍAS TRABAJADOS : MAYO (12) 2021

(13) PROGRESIVAS Km. - Km.	1ª SEMANA							2ª SEMANA							3ª SEMANA							4ª SEMANA							5ª SEMANA							(15) Total Mensual	(16) OBSERVACIONES										
	S	D	M	J	V	S	D	L	M	M	J	V	S	D	L	M	M	J	V	S	D	L	M	M	J	V	S	D	L	M	M	J	V	S	D			L	M	M	J	V	S	D			
01+215 - 01+215																																														19.9	
01+095 - 01+095																																														23.9	
01+174 - 01+174																																						16.1									
(17) CANTIDAD DE TRABAJO EJECUTADA																																						59.88									
(18) TOTAL DE TRABAJADORES																																						15.0									
(19) RESUMIMIENTO POR TRABAJADOR																																						3.99									

CONSORCIO LAS TAYAS

Magna Judith Zamora Cubas
 RESPONSABLE ADMINISTRATIVO
 CONTRATISTA

Ing. Juan Nicolas Colonia Cordova
 CIP: 123895

Victor Manuel Nuñez Huamán
 INGENIERO CIVIL
 REG. CIP N° 186273

CLT CONSORCIO LAS TAYAS



**FORMATO N° 01
CARGAS DE TRABAJO POR ACTIVIDAD**

(01) CAMINO	: CRUCE TAYAS - TAYAS - CONSAGUPE - ENIP. CA-01 (CAMANCUALCO)
(02) LONGITUD	: 15.260 KM
(03) CONTRATISTA	: CONSORCIO LAS TAYAS
(04) ACTIVIDAD	: ROCEY LIMPIEZA
(05) UNIDAD	: ME
(06) CUADRILLA	: -

URBEGO	: 6836
(07) DEPARTAMENTO	: CAMARACA
(08) PROVINCIA	: CONTIENZA
(09) DISTRITO	: CULZANGUO
(10) TOTAL DE DIAS TRABAJADOS:	: 15
(11) MES:	: MAYO
(12) AÑO:	: 2021

UBI PROGRESIVA Km. - Km	1ª SEMANA			2ª SEMANA			3ª SEMANA			4ª SEMANA			5ª SEMANA			(15) Total Arroba	(16) OBSERVACIONES
	L	M	N	L	M	N	L	M	N	L	M	N	L	M	N		
011000 - 02-000																	558.00
021000 - 03-000																	536.00
031000 - 04-000																	450.00
041000 - 05-000																	455.00
051000 - 06-000																	359.00
061000 - 07-000																	282.67
071000 - 08-000																	289.00
081000 - 09-000																	364.00
091000 - 10-000																	557.00
101000 - 11-000																	596.00
111000 - 12-000																	547.00
121000 - 13-000																	693.00
131000 - 14-000																	478.00
141000 - 15-000																	430.00
151000 - 15-200																	430.00
(17) CANTIDAD DE TRABAJO EJECUTADA	558.0																6963.67
(18) TOTAL DE TRABAJADORES	5.0																75.0
(19) RESUMEN POR TRABAJADOR	111.60																92.85

María Judith Zamora Cubas
 REPRESENTANTE LEGAL DEL CONTRATISTA

Ing. Juan Nicolás Colonia Cordova
 CIP: 123885

Víctor Manuel Núñez Huamán
 INGENIERO CIVIL
 Reg. CIP 11100293273



CLT CONSORCIO LAS TAYAS

FORMATO N° 01

CARGAS DE TRABAJO POR ACTIVIDAD

(01) CAMINO : CRUCE TAYAS - TAYAS - CONGALOPE - EMP. CA-101 (AMANCHALOC)
 (02) LONGITUD : 13.200 KM
 (03) CONTRATISTA : CONSORCIO LAS TAYAS
 (04) ACTIVIDAD : CONSERVACION DE SEÑALES
 (05) UNIDAD : UNL.
 (06) CUADRILLA : I

UBIGEO : CAJAMARCA
 (07) DEPARTAMENTO : CONTUMAZA
 (08) PROVINCIA : GUZMANGO
 (09) DISTRITO :
 (10) TOTAL DE DÍAS TRABAJADOS : 3
 (11) MES : MAYO
 (12) AÑOS : 2021

(14) PROGRESIVAS Km. - Km.	1ª SEMANA							2ª SEMANA							3ª SEMANA							4ª SEMANA							5ª SEMANA							(13) Total Mensual	(16) OBSERVACIONES				
	S	L	M	M	J	V	S	S	L	M	M	J	V	S	S	L	M	M	J	V	S	S	L	M	M	J	V	S	S	L	M	M	J	V	S			S	L	M	M
01	01	02	03	04	05	06	07	08	09	10	11	12	13	14	15	16	17	18	19	20	21	22	23	24	25	26	27	28	29	30	31	1.10									
04-000 - 06-000														0.51																			0.51								
05-000 - 10-000														1.10																				1.30							
(17) CANTIDAD DE TRABAJO EJECUTADA																																				2.91					
(18) TOTAL DE TRABAJADORES																																				5.0					
(19) RENDIMIENTO POR TRABAJADOR																																				0.26					

CONSORCIO LAS TAYAS

Magra Judith Zamora Cubas
 REPRESENTANTE LEGAL
 CONTUMAZA

Ing. Juan Nicolás Colonia Cordova
 CIP: 123885

Victor Manuel Núñez Huamán
 INGENIERO CIVIL
 Reg. CIP N° 186273

FORMATO N° 01 CARGAS DE TRABAJO POR ACTIVIDAD

(01) CAMINO : CRUCE TAYAS - TAYAS - CONGADIFE - EMP. CA-01 (AMANCHALCO)
 (02) LONGITUD : CONSORCIO LAS TAYAS
 (03) CONTRATISTA : CONSORCIO LAS TAYAS
 (04) ACTIVIDAD : VIGILANCIA Y CONTROL
 (05) UNIDAD : KM
 (06) CUADRILLA :

UBIGRO : 60506
 (07) DEPARTAMENTO : CAMAGÜEY
 (08) PROVINCIA : CONTIAMAZA
 (09) DISTRITO : GUZMÁN
 (10) TOTAL DE DÍAS TRABAJADOS :
 (11) MES : MAYO
 (12) AÑO : 2021

(10) PROGRESIVAS Km. - Km.	1ª SEMANA							2ª SEMANA							3ª SEMANA							4ª SEMANA							(15) Total	(16) OBSERVACIONES					
	S	D	L	M	M	J	V	S	D	L	M	M	J	V	S	D	L	M	M	J	V	S	D	L	M	M	J	V			S	D	L	M	M
00+000 - 15+260	01	02	03	04	05	06	07	08	09	10	11	12	13	14	15	16	17	18	19	20	21	22	23	24	25	26	27	28	29	30	31	10.000			
00+000 - 15+260																																9.500			
00+000 - 09+038																																9.038			
(17) CANTIDAD DE TRABAJADORES																															9.038				
(18) TOTAL DE TRABAJADORES																															28.538				
(19) REMBOLSO POR TRABAJADOR																															5.0				
																															1.808				

CONSORCIO LAS TAYAS

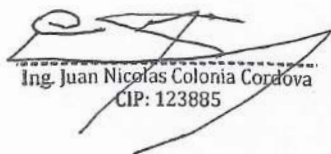
Maira Judith Zamora Cubas
 REPRESENTANTE LEGAL
 CONTRATISTA

Ing. Juan Nicolas Coloniza Cordova
 CIP: 123065


Victor Manuel Nuñez Huamán
 INGENIERO CIVIL
 Reg. CIP N° 186273



ANEXO N° 04 (CARGAS DE TRABAJO Y RESUMEN)




Ing. Juan Nicolas Colonia Cordova
CIP: 123885

CONSORCIO LAS TAYAS


Magna Judith Zamora Cubas
Representante Legal



Victor Manuel Nunez Huaman
INGENIERO CIVIL
Reg. CIP N° 186273



**RESUMEN DE ACTIVIDADES EJECUTADAS
(CARGAS DE TRABAJO EJECUTADOS)**

SERVICIO : MANTENIMIENTO PERIÓDICO Y RUTINARIO DEL CAMINO VECINAL: CRUCE TAYAS - TAYAS - CONGADIPE - EMP. CA-101 (AMANCHALOC).

TRAMO : CRUCE TAYAS - TAYAS - CONGADIPE - EMP. CA-101 (AMANCHALOC).

LONGITUD : 15.260KM

SECTOR : AMANCHALOC - LAS TAYAS (Km 00+000 - Km 15+260)

UBICACIÓN : **DISTRITO** : GUZMANGO
PROVINCIA : CONTUMAZA
DEPARTAMENTO : CAJAMARCA

CONTRATISTA : CONSORCIO LAS TAYAS

N° DE CONTRATO : 001-2020/MPC/CS

MONTO DEL CONTRATO : 1,170,654.71

PRESUPUESTO DE MANTENIMIENTO RUTINARIO : 175,598.20

REDUCCION DE PRESTACION : S/. 0.00

INSPECTOR : ING. VICTOR MANUEL NUÑEZ HUAMÁN

FECHA : Mayo-2021

Item	Descripción	Und.	Metrado
MR100	CONSERVACION DE CALZADA		
MR101	LIMPIEZA DE CALZADA		
MR102	BACHEO - CAMINO TIPO II	M2	280.57
MR102	BACHEO - CAMINO TIPO III	M2	220.07
MR104	REMOCION DE DERRUMBES	M3	13.51
MR200	LIMPIEZA DE OBRAS DE ARTE		
MR201	LIMPIEZA DE CUNETAS	M	1,747.14
MR202	LIMPIEZA DE ALCANTARILLAS	M2	6.40
MR203	LIMPIEZA DE BADEN	M2	59.88
MR300	CONTROL DE VEGETACIÓN		
MR301	ROCE Y LIMPIEZA	M2	6,963.67
MR400	SEGURIDAD VIAL		
MR401	CONSERVACION DE SEÑALES	UND	2.91
MR600	VIGILANCIA Y CONTROL VIAL		
MR601	VIGILANCIA Y CONTROL	KM	28.54

[Signature]
 Ing. Juan Nicolás Colina Cardova
 CIP: 123005

CONSORCIO LAS TAYAS
[Signature]
 Magna Judith Zamora Cubas
 Representante Legal

[Signature]
 Victor Manuel Núñez Huamán
 INGENIERO CIVIL
 Reg. CIP N° 186273



**SUSTENTO DE ACTIVIDADES EJECUTADAS
(CARGAS DE TRABAJO EJECUTADAS)**

SERVICIO : MANTENIMIENTO PERIÓDICO Y RUTINARIO DEL CAMINO VECINAL: CRUCE TAYAS - TAYAS - CONGADIPE - EMP. CA-101 (AMANCHALOC).
TRAMO : CRUCE TAYAS - TAYAS - CONGADIPE - EMP. CA-101 (AMANCHALOC).
ACTIVIDAD : CONSERVACION DE CALZADA
FECHA : Mayo-2021

MR102 : BACHEO - CAMINO TIPO II **Total: 280.57 M2**

Fecha	Progresiva		Descripcion	Unidad	Dimension			Parcial	Total
	Inicio	Final			Largo	Ancho	Altura		
04/05/2021	Km 00+000 - Km 01+150	Bacheo		m2					8.32
		Hueco N° 01		m2	0.85	0.50		0.43	8.32
		Hueco N° 02		m2	0.96	0.70		0.67	
		Hueco N° 03		m2	1.04	0.50		0.52	
		Hueco N° 04		m2	1.13	1.20		1.36	
		Hueco N° 05		m2	1.23	0.70		0.86	
		Hueco N° 06		m2	1.33	0.92		1.23	
		Hueco N° 07		m2	1.43	0.70		1.00	
		Hueco N° 08		m2	0.78	1.29		1.01	
		Hueco N° 09		m2	0.40	0.70		0.28	
		Hueco N° 10		m2	0.70	0.65		0.46	
		Hueco N° 11		m2	0.60	0.84		0.50	
05/05/2021	Km 01+150 - Km 02+150	Bacheo		m2					
		Hueco N° 01		m2	0.90	0.60		0.54	13.46
		Hueco N° 02		m2	0.50	0.50		0.25	
		Hueco N° 03		m2	0.80	0.60		0.48	
		Hueco N° 04		m2	1.00	0.40		0.40	
		Hueco N° 05		m2	0.70	0.70		0.49	
		Hueco N° 06		m2	0.80	0.98		0.78	
		Hueco N° 07		m2	0.65	0.87		0.57	
		Hueco N° 08		m2	0.80	0.69		0.55	
		Hueco N° 09		m2	0.90	0.84		0.76	
		Hueco N° 10		m2	0.70	0.81		0.57	
		Hueco N° 11		m2	0.60	0.85		0.51	
		Hueco N° 12		m2	1.33	0.50		0.67	
		Hueco N° 13		m2	1.43	0.80		1.15	
		Hueco N° 14		m2	1.53	1.00		1.53	
		Hueco N° 15		m2	1.50	0.80		1.20	
		Hueco N° 16		m2	0.50	0.65		0.33	
		Hueco N° 17		m2	0.80	0.80		0.64	
		Hueco N° 18		m2	1.00	0.90		0.90	
Hueco N° 19		m2	0.90	0.70		0.63			
Hueco N° 20		m2	0.85	0.60		0.51			

Ing. Juan Nicolas Colonia Cordova
 CIP: 123885

CONSORCIO LAS TAYAS

 Magna Judith Zamora Cubas
 Representante Legal

Victor Manuel Nunez Huaman
 INGENIERO CIVIL
 Reg. CIP N° 186273



**SUSTENTO DE ACTIVIDADES EJECUTADAS
(CARGAS DE TRABAJO EJECUTADAS)**

SERVICIO : MANTENIMIENTO PERIÓDICO Y RUTINARIO DEL CAMINO VECINAL: CRUCE TAYAS - TAYAS - CONGADIPE - EMP. CA-101 (AMANCHALOC).
TRAMO : CRUCE TAYAS.- TAYAS - CONGADIPE - EMP. CA-101 (AMANCHALOC).
ACTIVIDAD : CONSERVACION DE CALZADA
FECHA : Mayo-2021

06/05/2021	Km 02+150 - Km 03+500	Bacheo	m2				18.65
		Hueco N° 01	m2	0.50	0.40		0.20
		Hueco N° 02	m2	1.50	1.00		1.50
		Hueco N° 03	m2	1.90	1.50		2.85
		Hueco N° 04	m2	1.00	0.63		0.63
		Hueco N° 05	m2	0.63	0.80		0.50
		Hueco N° 06	m2	0.80	0.95		0.76
		Hueco N° 07	m2	1.60	0.93		1.48
		Hueco N° 08	m2	1.00	0.90		0.90
		Hueco N° 09	m2	1.40	0.88		1.23
		Hueco N° 10	m2	0.89	0.85		0.76
		Hueco N° 11	m2	1.20	0.83		0.99
		Hueco N° 12	m2	1.10	0.80		0.88
		Hueco N° 13	m2	0.80	1.40		1.12
		Hueco N° 14	m2	1.60	0.74		1.18
		Hueco N° 15	m2	1.00	0.59		0.59
		Hueco N° 16	m2	1.40	0.63		0.88
		Hueco N° 17	m2	0.80	0.80		0.64
		Hueco N° 18	m2	0.75	0.75		0.56
		Hueco N° 19	m2	0.80	0.50		0.40
Hueco N° 20	m2	1.00	0.60		0.60		
10/05/2021	Km 03+500 - Km 04+000	Bacheo	m2				17.44
		Hueco N° 01	m2	0.95	1.10		1.05
		Hueco N° 02	m2	0.93	1.20		1.11
		Hueco N° 03	m2	0.90	1.30		1.17
		Hueco N° 04	m2	0.88	1.00		0.88
		Hueco N° 05	m2	0.85	1.00		0.85
		Hueco N° 06	m2	0.83	0.95		0.78
		Hueco N° 07	m2	0.80	0.93		0.74
		Hueco N° 08	m2	1.60	0.90		1.44
		Hueco N° 09	m2	1.00	0.88		0.88
		Hueco N° 10	m2	1.40	0.85		1.19
		Hueco N° 11	m2	1.30	0.83		1.07
		Hueco N° 12	m2	1.30	0.80		1.04
		Hueco N° 13	m2	0.65	0.65		0.42
		Hueco N° 14	m2	0.90	0.90		0.81
		Hueco N° 15	m2	0.90	0.90		0.81
		Hueco N° 16	m2	1.00	1.00		1.00
		Hueco N° 17	m2	1.60	1.00		1.60
Hueco N° 18	m2	1.00	0.60		0.60		

Ing. Juan Nicolás Colonia Córdova
 CIP: 123885

CONSORCIO LAS TAYAS

 Magna Judith Zamora Cubas
 Representante Legal

Victor Manuel Núñez Huamán
 INGENIERO CIVIL
 Reg. CIP N° 186273



**SUSTENTO DE ACTIVIDADES EJECUTADAS
(CARGAS DE TRABAJO EJECUTADAS)**

SERVICIO : MANTENIMIENTO PERIÓDICO Y RUTINARIO DEL CAMINO VECINAL: CRUCE TAYAS - TAYAS - CONGADIPE - EMP. CA-101 (AMANCHALOC).
TRAMO : CRUCE TAYAS - TAYAS - CONGADIPE - EMP. CA-101 (AMANCHALOC).
ACTIVIDAD : CONSERVACION DE CALZADA
FECHA : Mayo-2021

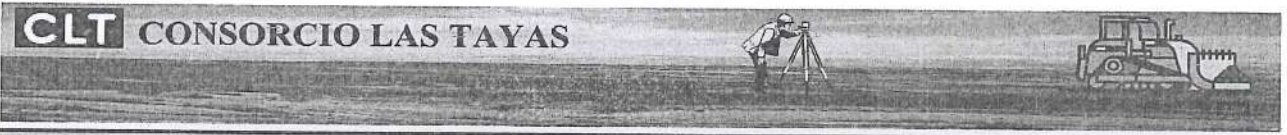
11/05/2021	Km 04+000 - Km 04+500	Bacheo	m2				13.49	
		Hueco N° 01	m2	1.00	0.75		0.75	13.49
		Hueco N° 02	m2	1.20	1.30		1.56	
		Hueco N° 03	m2	1.40	1.30		1.82	
		Hueco N° 04	m2	1.30	0.65		0.85	
		Hueco N° 05	m2	0.95	0.90		0.86	
		Hueco N° 06	m2	0.93	0.95		0.88	
		Hueco N° 07	m2	0.90	0.93		0.83	
		Hueco N° 08	m2	0.88	0.90		0.79	
		Hueco N° 09	m2	0.85	0.88		0.74	
		Hueco N° 10	m2	0.83	0.85		0.70	
		Hueco N° 11	m2	0.80	0.83		0.66	
		Hueco N° 12	m2	0.65	0.80		0.52	
		Hueco N° 13	m2	0.90	0.90		0.81	
		Hueco N° 14	m2	1.00	1.00		1.00	
		Hueco N° 15	m2	1.20	0.60		0.72	
12/05/2021	Km 04+500 - Km 05+000	Bacheo	m2				13.56	
		Hueco N° 01	m2	1.00	0.80		0.80	13.56
		Hueco N° 02	m2	0.65	0.98		0.63	
		Hueco N° 03	m2	0.90	0.95		0.86	
		Hueco N° 04	m2	0.90	1.00		0.90	
		Hueco N° 05	m2	0.80	0.80		0.64	
		Hueco N° 06	m2	0.98	0.98		0.95	
		Hueco N° 07	m2	0.95	0.60		0.57	
		Hueco N° 08	m2	0.98	0.60		0.59	
		Hueco N° 09	m2	0.95	1.00		0.95	
		Hueco N° 10	m2	0.60	1.00		0.60	
		Hueco N° 11	m2	0.80	0.70		0.56	
		Hueco N° 12	m2	0.98	1.10		1.07	
		Hueco N° 13	m2	0.95	0.60		0.57	
		Hueco N° 14	m2	0.70	0.60		0.42	
		Hueco N° 15	m2	0.80	0.60		0.48	
		Hueco N° 16	m2	0.90	1.00		0.90	
		Hueco N° 17	m2	0.47	1.00		0.47	
		Hueco N° 18	m2	1.29	0.70		0.90	
Hueco N° 19	m2	1.00	0.70		0.70			

Ing. Juan Nicolas Colonia Cordova
 CIP: 123885

CONSORCIO LAS TAYAS

 Magnia Judith Zamora Cubas
 Representante Legal

Victor Manuel Nunez Huaman
 INGENIERO CIVIL
 Reg. CIP N° 186273



**SUSTENTO DE ACTIVIDADES EJECUTADAS
(CARGAS DE TRABAJO EJECUTADAS)**

SERVICIO : MANTENIMIENTO PERIÓDICO Y RUTINARIO DEL CAMINO VECINAL: CRUCE TAYAS - TAYAS - CONGADIPE - EMP. CA-101 (AMANCHALOC).
TRAMO : CRUCE TAYAS - TAYAS - CONGADIPE - EMP. CA-101 (AMANCHALOC).
ACTIVIDAD : CONSERVACION DE CALZADA
FECHA : Mayo-2021


12/05/2021	Km 05+000 - Km 05+500	Bacheo	m2				13.77
		Hueco N° 01	m2	0.80	0.80	0.64	13.77
		Hueco N° 02	m2	0.90	0.90	0.81	
		Hueco N° 03	m2	0.95	0.95	0.90	
		Hueco N° 04	m2	0.93	0.93	0.86	
		Hueco N° 05	m2	0.90	0.90	0.81	
		Hueco N° 06	m2	0.88	0.88	0.77	
		Hueco N° 07	m2	0.85	0.85	0.72	
		Hueco N° 08	m2	0.83	0.83	0.68	
		Hueco N° 09	m2	0.80	0.80	0.64	
		Hueco N° 10	m2	0.85	0.93	0.79	
		Hueco N° 11	m2	0.83	0.90	0.74	
		Hueco N° 12	m2	0.80	0.88	0.70	
		Hueco N° 13	m2	0.60	0.85	0.51	
		Hueco N° 14	m2	1.00	0.83	0.83	
		Hueco N° 15	m2	1.00	0.80	0.80	
		Hueco N° 16	m2	0.70	1.00	0.70	
		Hueco N° 17	m2	0.99	0.70	0.69	
		Hueco N° 18	m2	0.90	0.90	0.81	
Hueco N° 19	m2	0.74	0.50	0.37			
13/05/2021	Km 05+500 - Km 06+500	Bacheo	m2				16.81
		Hueco N° 01	m2	1.00	1.26	1.26	16.81
		Hueco N° 02	m2	1.00	0.80	0.80	
		Hueco N° 03	m2	1.00	1.00	1.00	
		Hueco N° 04	m2	1.00	1.00	1.00	
		Hueco N° 05	m2	0.90	0.80	0.72	
		Hueco N° 06	m2	0.47	0.80	0.37	
		Hueco N° 07	m2	1.29	0.98	1.25	
		Hueco N° 08	m2	1.23	0.95	1.16	
		Hueco N° 09	m2	1.17	0.93	1.08	
		Hueco N° 10	m2	1.11	0.90	0.99	
		Hueco N° 11	m2	0.60	0.88	0.53	
		Hueco N° 12	m2	0.60	0.85	0.51	
		Hueco N° 13	m2	1.00	0.83	0.83	
		Hueco N° 14	m2	1.00	0.80	0.80	
		Hueco N° 15	m2	0.70	0.70	0.49	
		Hueco N° 16	m2	0.60	0.60	0.36	
		Hueco N° 17	m2	0.80	0.60	0.48	
		Hueco N° 18	m2	1.00	1.00	1.00	
		Hueco N° 19	m2	1.00	1.00	1.00	
		Hueco N° 20	m2	1.00	0.70	0.70	
Hueco N° 21	m2	0.80	0.60	0.48			

Ing. Juan Nicolas Colonia Cordova
 CIP: 123885

CONSORCIO LAS TAYAS

 Magna Judith Zamora Cubas
 Representante Legal


Victor Manuel Nunez Huaman
 INGENIERO CIVIL
 Reg. CIP N° 185273



**SUSTENTO DE ACTIVIDADES EJECUTADAS
(CARGAS DE TRABAJO EJECUTADAS)**

SERVICIO : MANTENIMIENTO PERIÓDICO Y RUTINARIO DEL CAMINO VECINAL: CRUCE TAYAS - TAYAS - CONGADIPE - EMP. CA-101 (AMANCHALOC).
TRAMO : CRUCE TAYAS - TAYAS - CONGADIPE - EMP. CA-101 (AMANCHALOC).
ACTIVIDAD : CONSERVACION DE CALZADA
FECHA : Mayo-2021

14/05/2021	Km 06+500 - Km 07+500	Bacheo	m2					12.01
		Hueco N° 01	m2	1.00	1.00		1.00	12.01
		Hueco N° 02	m2	0.90	0.80		0.72	
		Hueco N° 03	m2	1.00	1.27		1.27	
		Hueco N° 04	m2	1.00	1.00		1.00	
		Hueco N° 05	m2	1.00	0.90		0.90	
		Hueco N° 06	m2	0.65	0.80		0.52	
		Hueco N° 07	m2	0.80	0.90		0.72	
		Hueco N° 08	m2	0.90	1.36		1.22	
		Hueco N° 09	m2	1.00	0.80		0.80	
		Hueco N° 10	m2	1.00	0.90		0.90	
		Hueco N° 11	m2	1.00	1.00		1.00	
		Hueco N° 12	m2	0.65	0.70		0.46	
		Hueco N° 13	m2	0.80	1.00		0.80	
		Hueco N° 14	m2	1.00	0.70		0.70	
17/05/2021	Km 07+500 - Km 08+500	Bacheo	m2					10.00
		Hueco N° 01	m2	1.40	0.90		1.26	
		Hueco N° 02	m2	1.00	0.80		0.80	
		Hueco N° 03	m2	1.00	0.90		0.90	
		Hueco N° 04	m2	0.80	1.00		0.80	
		Hueco N° 05	m2	0.90	0.80		0.72	
		Hueco N° 06	m2	1.40	0.90		1.26	
		Hueco N° 07	m2	0.50	1.00		0.50	
		Hueco N° 08	m2	1.00	0.57		0.57	10.00
		Hueco N° 09	m2	0.50	0.90		0.45	
		Hueco N° 10	m2	0.50	0.60		0.30	
		Hueco N° 11	m2	0.60	0.70		0.42	
		Hueco N° 12	m2	0.40	0.80		0.32	
		Hueco N° 13	m2	1.00	0.90		0.90	
		Hueco N° 14	m2	1.00	0.80		0.80	
18/05/2021	Km 08+500 - Km 09+500	Bacheo	m2					9.26
		Hueco N° 01	m2	0.80	1.20		0.96	
		Hueco N° 02	m2	1.00	1.00		1.00	
		Hueco N° 03	m2	1.00	0.98		0.98	
		Hueco N° 04	m2	1.00	0.87		0.87	
		Hueco N° 05	m2	1.00	0.83		0.83	
		Hueco N° 06	m2	0.60	0.80		0.48	
		Hueco N° 07	m2	0.60	1.00		0.60	9.26
		Hueco N° 08	m2	0.80	0.60		0.48	
		Hueco N° 09	m2	1.00	0.70		0.70	
		Hueco N° 10	m2	1.10	0.80		0.88	
		Hueco N° 11	m2	1.20	0.90		1.08	
		Hueco N° 12	m2	1.00	0.40		0.40	


 Ing. Juan Nicolás Colonia Cordova
 CIP: 123885

CONSORCIO LAS TAYAS


 Magna Judith Zamora Cubas
 Representante Legal


 Victor Manuel Niñez Huamán
 INGENIERO CIVIL
 Reg. CIP N° 186273



**SUSTENTO DE ACTIVIDADES EJECUTADAS
(CARGAS DE TRABAJO EJECUTADAS)**

SERVICIO : MANTENIMIENTO PERIÓDICO Y RUTINARIO DEL CAMINO VECINAL: CRUCE TAYAS - TAYAS - CONGADIPE - EMP. CA-101 (AMANCHALOC).
TRAMO : CRUCE TAYAS - TAYAS - CONGADIPE - EMP. CA-101 (AMANCHALOC).
ACTIVIDAD : CONSERVACION DE CALZADA
FECHA : Mayo-2021

19/05/2021	Km 09+500 - Km 10+500	Bacheo	m2					7.52
		Hueco N° 01	m2	0.60	0.60		0.36	7.52
		Hueco N° 02	m2	0.60	0.80		0.48	
		Hueco N° 03	m2	0.80	1.00		0.80	
		Hueco N° 04	m2	1.00	0.60		0.60	
		Hueco N° 05	m2	0.60	0.80		0.48	
		Hueco N° 06	m2	0.80	1.00		0.80	
		Hueco N° 07	m2	1.00	0.80		0.80	
		Hueco N° 08	m2	0.80	0.70		0.56	
		Hueco N° 09	m2	0.70	0.80		0.56	
		Hueco N° 10	m2	0.80	0.60		0.48	
		Hueco N° 11	m2	0.60	0.80		0.48	
		Hueco N° 12	m2	0.80	0.40		0.32	
		Hueco N° 13	m2	0.40	0.80		0.32	
		Hueco N° 14	m2	0.80	0.60		0.48	
20/05/2021	Km 10+500 - Km 11+500	Bacheo	m2					
		Hueco N° 01	m2	1.00	0.60		0.60	10.11
		Hueco N° 02	m2	0.50	0.80		0.40	
		Hueco N° 03	m2	0.60	1.00		0.60	
		Hueco N° 04	m2	0.70	0.80		0.56	
		Hueco N° 05	m2	0.60	0.70		0.42	
		Hueco N° 06	m2	1.00	0.80		0.80	
		Hueco N° 07	m2	0.50	0.60		0.30	
		Hueco N° 08	m2	0.50	0.80		0.40	
		Hueco N° 09	m2	0.60	0.60		0.36	
		Hueco N° 10	m2	0.80	0.80		0.64	
		Hueco N° 11	m2	1.00	1.00		1.00	
		Hueco N° 12	m2	0.80	0.80		0.64	
		Hueco N° 13	m2	0.70	0.70		0.49	
		Hueco N° 14	m2	0.80	0.80		0.64	
		Hueco N° 15	m2	0.60	0.60		0.36	
		Hueco N° 16	m2	0.80	0.80		0.64	
		Hueco N° 17	m2	0.40	0.40		0.16	
		Hueco N° 18	m2	1.00	1.10		1.10	

Ing. Juan Nicolas Colonia Cordova
 CIP: 123885

CONSORCIO LAS TAYAS

 Magna Judith Zamora Cubas
 Representante Legal

Victor Manuel Nunez Huaman
 INGENIERO CIVIL
 Reg. CIP N° 186273



**SUSTENTO DE ACTIVIDADES EJECUTADAS
(CARGAS DE TRABAJO EJECUTADAS)**

SERVICIO : MANTENIMIENTO PERIÓDICO Y RUTINARIO DEL CAMINO VECINAL: CRUCE TAYAS - TAYAS - CONGADIPE - EMP. CA-101 (AMANCHALOC).
TRAMO : CRUCE TAYAS - TAYAS - CONGADIPE - EMP. CA-101 (AMANCHALOC).
ACTIVIDAD : CONSERVACION DE CALZADA
FECHA : Mayo-2021

21/05/2021	Km 11+500 - Km 12+500	Bacheo	m2					9.48
		Hueco N° 03	m2	1.00	1.00		1.00	9.48
		Hueco N° 05	m2	0.70	0.50		0.35	
		Hueco N° 06	m2	1.00	0.60		0.60	
		Hueco N° 08	m2	0.50	0.70		0.35	
		Hueco N° 10	m2	0.50	0.60		0.30	
		Hueco N° 14	m2	1.00	1.00		1.00	
		Hueco N° 15	m2	0.50	0.50		0.25	
		Hueco N° 16	m2	0.60	0.50		0.30	
		Hueco N° 17	m2	0.70	0.60		0.42	
		Hueco N° 18	m2	0.60	0.70		0.42	
		Hueco N° 19	m2	1.00	0.70		0.70	
		Hueco N° 21	m2	0.50	0.60		0.30	
		Hueco N° 25	m2	0.50	1.00		0.50	
		Hueco N° 26	m2	0.60	0.80		0.48	
		Hueco N° 27	m2	0.70	0.50		0.35	
		Hueco N° 28	m2	0.80	0.60		0.48	
	Hueco N° 30	m2	0.90	0.90		0.81		
	Hueco N° 31	m2	0.97	0.90		0.87		
	Km 12+500 - Km 13+000	Bacheo	m2					15.72
		Hueco N° 32	m2	1.00	0.60		0.60	15.72
		Hueco N° 33	m2	0.50	0.80		0.40	
		Hueco N° 34	m2	0.60	1.00		0.60	
		Hueco N° 35	m2	0.70	1.00		0.70	
		Hueco N° 36	m2	0.60	1.10		0.66	
		Hueco N° 37	m2	1.00	1.00		1.00	
		Hueco N° 38	m2	0.50	1.00		0.50	
		Hueco N° 39	m2	0.50	1.60		0.80	
		Hueco N° 40	m2	0.60	0.80		0.48	
		Hueco N° 41	m2	0.70	1.00		0.70	
		Hueco N° 42	m2	1.00	1.00		1.00	
Hueco N° 43		m2	1.60	1.10		1.76		
Hueco N° 44		m2	0.70	1.00		0.70		
Hueco N° 45	m2	1.50	1.00		1.50			
Hueco N° 46	m2	1.70	1.60		2.72			
Hueco N° 47	m2	2.00	0.80		1.60			

Ing. Juan Nicolas Colonia Cordova
 CIP: 123885

CONSORCIO LAS TAYAS

 Magna Judith Zamora Cubas
 Representante Legal

Victor Manuel Nunez Huaman
 INGENIERO CIVIL
 Reg. CIP N° 188273



**SUSTENTO DE ACTIVIDADES EJECUTADAS
(CARGAS DE TRABAJO EJECUTADAS)**

SERVICIO : MANTENIMIENTO PERIÓDICO Y RUTINARIO DEL CAMINO VECINAL: CRUCE TAYAS - TAYAS - CONGADIPE - EMP. CA-101 (AMANHALOC).
TRAMO : CRUCE TAYAS - TAYAS - CONGADIPE - EMP. CA-101 (AMANHALOC).
ACTIVIDAD : CONSERVACION DE CALZADA
FECHA : Mayo-2021

24/05/2021	Km 13+000 - Km 13+500	Bacheo	m2				19.87
		Hueco N° 01	m2	0.80	0.50	0.40	19.87
		Hueco N° 02	m2	1.00	0.80	0.80	
		Hueco N° 03	m2	1.00	1.50	1.50	
		Hueco N° 04	m2	1.10	1.00	1.10	
		Hueco N° 05	m2	1.00	1.00	1.00	
		Hueco N° 06	m2	1.00	1.00	1.00	
		Hueco N° 07	m2	1.60	1.50	2.40	
		Hueco N° 08	m2	1.00	1.70	1.70	
		Hueco N° 09	m2	0.50	1.00	0.50	
		Hueco N° 10	m2	0.60	1.50	0.90	
		Hueco N° 11	m2	0.70	1.50	1.05	
		Hueco N° 12	m2	0.60	1.00	0.60	
		Hueco N° 13	m2	1.00	1.00	1.00	
		Hueco N° 14	m2	0.50	1.00	0.50	
		Hueco N° 15	m2	0.50	1.50	0.75	
		Hueco N° 16	m2	0.60	1.70	1.02	
		Hueco N° 17	m2	0.70	1.00	0.70	
		Hueco N° 18	m2	1.10	1.50	1.65	
		Hueco N° 19	m2	1.00	0.70	0.70	
		Hueco N° 20	m2	1.00	0.60	0.60	
25/05/2021	Km 13+500 - Km 14+000	Bacheo	m2				20.12
		Hueco N° 01	m2	1.50	1.00	1.50	20.12
		Hueco N° 02	m2	1.50	0.50	0.75	
		Hueco N° 03	m2	1.00	1.00	1.00	
		Hueco N° 04	m2	1.00	1.00	1.00	
		Hueco N° 05	m2	1.00	1.50	1.50	
		Hueco N° 06	m2	1.50	1.50	2.25	
		Hueco N° 07	m2	1.10	1.00	1.10	
		Hueco N° 08	m2	0.40	1.00	0.40	
		Hueco N° 09	m2	0.60	1.00	0.60	
		Hueco N° 10	m2	0.50	1.50	0.75	
		Hueco N° 11	m2	0.90	0.80	0.72	
		Hueco N° 12	m2	1.50	1.50	2.25	
		Hueco N° 13	m2	1.50	1.00	1.50	
		Hueco N° 14	m2	1.00	0.60	0.60	
		Hueco N° 15	m2	1.00	0.70	0.70	
		Hueco N° 16	m2	1.00	0.70	0.70	
		Hueco N° 17	m2	1.50	1.00	1.50	
		Hueco N° 18	m2	1.50	0.50	0.75	
		Hueco N° 19	m2	0.91	0.60	0.55	

Ing. Juan Nicolas Colonia Cordova
 CIP: 123885

CONSORCIO LAS TAYAS

 Magna Judith Zamora Cordero
 Representante Legal

Victor Manuel Nunez Huaman
 INGENIERO CIVIL
 Reg. CIP N° 186273


**SUSTENTO DE ACTIVIDADES EJECUTADAS
(CARGAS DE TRABAJO EJECUTADAS)**


SERVICIO : MANTENIMIENTO PERIÓDICO Y RUTINARIO DEL CAMINO VECINAL: CRUCE TAYAS - TAYAS - CONGADIPE - EMP. CA-101 (AMANCHALOC).
TRAMO : CRUCE TAYAS - TAYAS - CONGADIPE - EMP. CA-101 (AMANCHALOC).
ACTIVIDAD : CONSERVACION DE CALZADA.
FECHA : Mayo-2021

		Bacheo	m2				20.58
26/05/2021	Km 14+000 - Km 14+500	Hueco N° 01	m2	1.00	1.30		1.30
		Hueco N° 02	m2	1.00	0.98		0.98
		Hueco N° 03	m2	0.40	0.84		0.34
		Hueco N° 04	m2	0.60	0.86		0.52
		Hueco N° 05	m2	0.50	0.87		0.44
		Hueco N° 06	m2	0.90	0.70		0.63
		Hueco N° 07	m2	0.50	1.00		0.50
		Hueco N° 08	m2	0.80	0.50		0.40
		Hueco N° 09	m2	1.50	0.80		1.20
		Hueco N° 10	m2	0.80	0.70		0.56
		Hueco N° 11	m2	1.20	0.70		0.84
		Hueco N° 12	m2	1.00	1.00		1.00
		Hueco N° 13	m2	1.50	0.50		0.75
		Hueco N° 14	m2	0.80	0.80		0.64
		Hueco N° 15	m2	1.20	1.00		1.20
		Hueco N° 16	m2	1.00	0.60		0.60
		Hueco N° 17	m2	1.50	0.80		1.20
		Hueco N° 18	m2	1.00	0.50		0.50
		Hueco N° 19	m2	1.50	0.89		1.34
		Hueco N° 20	m2	0.80	0.93		0.74
		Hueco N° 21	m2	1.20	1.20		1.44
		Hueco N° 22	m2	1.00	0.90		0.90
		Hueco N° 23	m2	1.50	1.12		1.68
		Hueco N° 24	m2	1.10	0.80		0.88
						20.58	
27/05/2021	Km 14+500 - Km 15+000	Bacheo	m2				16.93
		Hueco N° 01	m2	0.87	1.23		1.07
		Hueco N° 02	m2	1.00	1.12		1.12
		Hueco N° 03	m2	1.00	0.97		0.97
		Hueco N° 04	m2	0.60	0.70		0.42
		Hueco N° 05	m2	1.00	1.00		1.00
		Hueco N° 06	m2	0.80	0.98		0.78
		Hueco N° 07	m2	1.50	0.80		1.20
		Hueco N° 08	m2	1.00	1.00		1.00
		Hueco N° 09	m2	1.00	0.60		0.60
		Hueco N° 10	m2	1.50	0.80		1.20
		Hueco N° 11	m2	0.80	0.40		0.32
		Hueco N° 12	m2	0.40	0.60		0.24
		Hueco N° 13	m2	0.60	0.50		0.30
		Hueco N° 14	m2	0.50	0.90		0.45
		Hueco N° 15	m2	0.90	0.50		0.45
		Hueco N° 16	m2	0.50	0.80		0.40
		Hueco N° 17	m2	0.80	1.00		0.80
		Hueco N° 18	m2	1.50	0.98		1.47
		Hueco N° 19	m2	0.80	0.80		0.64
		Hueco N° 20	m2	1.00	1.30		1.30
Hueco N° 21	m2	1.00	1.20		1.20		
						16.93	


 Ing. Juan Nicolas Crokosta Coordinador
 CIP- 123805

CONSORCIO LAS TAYAS

 Magina Judith Zamora Cubas
 Representante Legal


 Victor Manuel Nunez Huaman
 INGENIERO CIVIL
 Reg. CIP N° 186273


**SUSTENTO DE ACTIVIDADES EJECUTADAS
(CARGAS DE TRABAJO EJECUTADAS)**

SERVICIO : MANTENIMIENTO PERIÓDICO Y RUTINARIO DEL CAMINO VECINAL: CRUCE TAYAS - TAYAS - CONGADIPE - EMP. CA-101 (AMANCHALOC).

TRAMO : CRUCE TAYAS - TAYAS - CONGADIPE - EMP. CA-101 (AMANCHALOC).

ACTIVIDAD : CONSERVACION DE CALZADA

FECHA : Mayo-2021

		Bacheo	m2				13.47
28/05/2021	Km 15+000 - Km 15+200	Hueco N° 01	m2	0.90	1.25	1.13	13.47
		Hueco N° 02	m2	0.80	1.36	1.09	
		Hueco N° 03	m2	0.70	0.97	0.68	
		Hueco N° 04	m2	0.60	0.95	0.57	
		Hueco N° 05	m2	1.00	0.90	0.90	
		Hueco N° 06	m2	0.80	0.78	0.62	
		Hueco N° 07	m2	1.50	0.80	1.20	
		Hueco N° 08	m2	0.60	1.00	0.60	
		Hueco N° 09	m2	0.80	0.60	0.48	
		Hueco N° 10	m2	0.70	0.80	0.56	
		Hueco N° 11	m2	1.00	0.70	0.70	
		Hueco N° 12	m2	0.40	1.00	0.40	
		Hueco N° 13	m2	0.60	0.50	0.30	
		Hueco N° 14	m2	0.50	0.60	0.30	
		Hueco N° 15	m2	0.40	0.80	0.32	
		Hueco N° 16	m2	0.60	0.70	0.42	
		Hueco N° 17	m2	0.50	1.00	0.50	
		Hueco N° 18	m2	0.90	0.50	0.45	
		Hueco N° 19	m2	0.50	0.80	0.40	
		Hueco N° 20	m2	0.80	1.00	0.80	
		Hueco N° 21	m2	0.90	0.50	0.45	
		Hueco N° 22	m2	1.00	0.60	0.60	

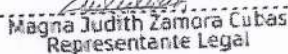
MR102 : BACHEO - CAMINO TIPO III


Total: 220.07 M2


Fecha	Progresiva		Descripcion	Unidad	Dimension			Parcial	Total
	Inicio	Final			Largo	Ancho	Altura		
06/05/2021	Km 00+000 - Km 01+150	Bacheo	m2					10.54	
		Hueco N° 01	m2	0.23	0.50	0.12			
		Hueco N° 02	m2	0.17	0.70	0.12			
		Hueco N° 03	m2	0.19	0.50	0.10			
		Hueco N° 04	m2	0.12	0.50	0.06			
		Hueco N° 05	m2	0.96	0.60	0.57			
		Hueco N° 06	m2	1.42	1.35	1.92			
		Hueco N° 07	m2	1.02	0.70	0.71			
		Hueco N° 08	m2	1.05	0.60	0.63			
		Hueco N° 09	m2	0.40	0.80	0.32			
		Hueco N° 10	m2	0.70	0.81	0.56			
		Hueco N° 11	m2	0.84	0.60	0.50			
		Hueco N° 12	m2	0.79	0.40	0.32			
		Hueco N° 13	m2	0.90	0.70	0.63			
		Hueco N° 14	m2	0.93	0.65	0.60			
		Hueco N° 15	m2	0.96	0.60	0.57			
		Hueco N° 16	m2	0.99	0.40	0.39			
		Hueco N° 17	m2	1.02	0.70	0.71			
		Hueco N° 18	m2	1.05	0.65	0.68			
		Hueco N° 19	m2	0.70	0.69	0.48			
		Hueco N° 20	m2	0.75	0.73	0.55			


Ing. Juan Nicolas Colonia Cordova
CIP: 123885

CONSORCIO LAS TAYAS


Magna Judith Zamora Cubas
Representante Legal


Victor Manuel Nunez Huaman
INGENIERO CIVIL
Reg. CIP N° 128273



**SUSTENTO DE ACTIVIDADES EJECUTADAS
(CARGAS DE TRABAJO EJECUTADAS)**

SERVICIO : MANTENIMIENTO PERIÓDICO Y RUTINARIO DEL CAMINO VECINAL: CRUCE TAYAS - TAYAS - CONGADIPE - EMP. CA-101 (AMANCHALOC).
TRAMO : CRUCE TAYAS - TAYAS - CONGADIPE - EMP. CA-101 (AMANCHALOC).
ACTIVIDAD : CONSERVACION DE CALZADA
FECHA : Mayo-2021

07/05/2021	Km 01+150 - Km 02+150	Bacheo	m2				8.70	
		Hueco N° 01	m2	0.90	0.64		0.57	8.70
		Hueco N° 02	m2	0.90	0.85		0.77	
		Hueco N° 03	m2	0.96	0.96		0.92	
		Hueco N° 04	m2	1.04	1.04		1.07	
		Hueco N° 05	m2	1.13	1.00		1.13	
		Hueco N° 06	m2	1.23	1.50		1.85	
		Hueco N° 07	m2	0.85	0.60		0.51	
		Hueco N° 08	m2	0.96	0.50		0.48	
		Hueco N° 09	m2	1.04	0.90		0.93	
		Hueco N° 10	m2	0.23	0.50		0.12	
		Hueco N° 11	m2	0.29	0.80		0.23	
		Hueco N° 12	m2	0.14	0.89		0.12	
10/05/2021	Km 02+150 - Km 03+500	Bacheo	m2				6.53	
		Hueco N° 01	m2	0.34	1.10		0.37	6.53
		Hueco N° 02	m2	0.19	1.20		0.23	
		Hueco N° 03	m2	0.36	1.30		0.47	
		Hueco N° 04	m2	0.28	1.00		0.28	
		Hueco N° 05	m2	0.80	1.00		0.80	
		Hueco N° 06	m2	0.65	1.60		1.04	
		Hueco N° 07	m2	0.80	0.80		0.64	
		Hueco N° 08	m2	0.29	1.00		0.29	
		Hueco N° 09	m2	0.47	1.00		0.47	
		Hueco N° 10	m2	0.60	0.50		0.30	
		Hueco N° 11	m2	0.80	0.60		0.48	
		Hueco N° 12	m2	0.50	0.50		0.25	
		Hueco N° 13	m2	0.60	0.60		0.36	
		Hueco N° 14	m2	0.74	0.74		0.55	
11/05/2021	Km 03+500 - Km 04+000	Bacheo	m2				8.16	
		Hueco N° 01	m2	1.00	1.40		1.40	8.16
		Hueco N° 02	m2	0.50	1.30		0.65	
		Hueco N° 03	m2	0.60	1.30		0.78	
		Hueco N° 04	m2	0.74	0.65		0.48	
		Hueco N° 05	m2	0.59	0.90		0.53	
		Hueco N° 06	m2	0.63	0.90		0.57	
		Hueco N° 07	m2	0.80	1.30		1.04	
		Hueco N° 08	m2	0.38	1.30		0.49	
		Hueco N° 09	m2	0.26	0.65		0.17	
		Hueco N° 10	m2	0.39	1.40		0.55	
		Hueco N° 11	m2	0.18	1.30		0.23	
		Hueco N° 12	m2	0.65	1.30		0.85	
		Hueco N° 13	m2	0.65	0.65		0.42	
12/05/2021	Km 04+000 - Km 04+500	Bacheo	m2				15.12	
		Hueco N° 01	m2	1.00	1.30		1.30	15.12
		Hueco N° 02	m2	1.20	0.65		0.78	
		Hueco N° 03	m2	1.40	0.90		1.26	
		Hueco N° 04	m2	1.30	0.90		1.17	
		Hueco N° 05	m2	1.30	1.00		1.30	
		Hueco N° 06	m2	0.65	0.50		0.33	
		Hueco N° 07	m2	0.90	0.80		0.72	
		Hueco N° 08	m2	0.90	1.00		0.90	
		Hueco N° 09	m2	1.00	0.80		0.80	
		Hueco N° 10	m2	1.00	0.80		0.80	
		Hueco N° 11	m2	1.00	1.00		1.00	
		Hueco N° 12	m2	1.10	1.50		1.65	
		Hueco N° 13	m2	1.30	0.70		0.91	
		Hueco N° 14	m2	1.00	1.00		1.00	
		Hueco N° 15	m2	1.20	1.00		1.20	

Ing. Juan Nicolas Colonia Cordova
 CIP: 123885

CONSORCIO LAS TAYAS

 Magna Judith Zamora Cubas
 Representante Legal

Victor Manuel Nunez Huaman
 INGENIERO CIVIL
 Reg. CIP N° 186273



**SUSTENTO DE ACTIVIDADES EJECUTADAS
(CARGAS DE TRABAJO EJECUTADAS)**

SERVICIO : MANTENIMIENTO PERIÓDICO Y RUTINARIO DEL CAMINO VECINAL: CRUCE TAYAS - TAYAS - CONGADIPE - EMP. CA-101 (AMANCHALOC).
TRAMO : CRUCE TAYAS - TAYAS - CONGADIPE - EMP. CA-101 (AMANCHALOC).
ACTIVIDAD : CONSERVACION DE CALZADA
FECHA : Mayo-2021


		Bacheo	m2					14.29
13/05/2021	Km 04+500 - Km 05+000	Hueco N° 01	m2	1.00	0.90		0.90	14.29
		Hueco N° 02	m2	0.65	0.50		0.33	
		Hueco N° 03	m2	0.90	0.80		0.72	
		Hueco N° 04	m2	0.90	1.00		0.90	
		Hueco N° 05	m2	1.00	0.80		0.80	
		Hueco N° 06	m2	1.00	0.80		0.80	
		Hueco N° 07	m2	1.00	1.00		1.00	
		Hueco N° 08	m2	1.10	1.50		1.65	
		Hueco N° 09	m2	0.60	0.70		0.42	
		Hueco N° 10	m2	0.60	1.00		0.60	
		Hueco N° 11	m2	1.00	1.00		1.00	
		Hueco N° 12	m2	1.00	0.80		0.80	
		Hueco N° 13	m2	0.70	0.90		0.63	
		Hueco N° 14	m2	0.70	0.60		0.42	
		Hueco N° 15	m2	0.80	0.60		0.48	
		Hueco N° 16	m2	0.90	1.00		0.90	
		Hueco N° 17	m2	0.47	1.00		0.47	
		Hueco N° 18	m2	1.29	0.60		0.77	
		Hueco N° 19	m2	1.00	0.70		0.70	
13/05/2021	Km 05+000 - Km 05+500	Bacheo	m2					6.44
		Hueco N° 20	m2	0.80	0.80		0.64	6.44
		Hueco N° 21	m2	0.90	1.00		0.90	
		Hueco N° 22	m2	0.60	1.00		0.60	
		Hueco N° 23	m2	0.60	0.80		0.48	
		Hueco N° 24	m2	0.36	0.80		0.29	
		Hueco N° 25	m2	0.14	0.98		0.14	
		Hueco N° 26	m2	0.70	0.95		0.67	
		Hueco N° 27	m2	0.70	0.70		0.49	
		Hueco N° 28	m2	0.80	0.80		0.64	
		Hueco N° 29	m2	0.90	0.90		0.81	
		Hueco N° 30	m2	0.47	0.90		0.42	
		Hueco N° 31	m2	0.45	0.80		0.36	
14/05/2021	Km 05+500 - Km 06+500	Bacheo	m2					
		Hueco N° 01	m2	0.14	1.00		0.14	9.47
		Hueco N° 02	m2	0.11	0.80		0.09	
		Hueco N° 03	m2	0.25	0.50		0.13	
		Hueco N° 04	m2	0.36	1.00		0.36	
		Hueco N° 05	m2	0.90	0.90		0.81	
		Hueco N° 06	m2	0.47	0.80		0.37	
		Hueco N° 07	m2	1.29	0.90		1.16	
		Hueco N° 08	m2	1.23	1.00		1.23	
		Hueco N° 09	m2	1.17	0.80		0.93	
		Hueco N° 10	m2	1.11	0.90		0.99	
		Hueco N° 11	m2	1.05	1.00		1.05	
		Hueco N° 12	m2	0.99	0.70		0.69	
		Hueco N° 13	m2	0.93	0.83		0.76	
		Hueco N° 14	m2	0.95	0.80		0.76	

Ing. Juan Nicolás Colonia Córdova
 CIP: 123885

CONSORCIO LAS TAYAS

 Magna Judith Zamora Cubas
 Representante Legal

Victor Manuel Núñez Huamán
 INGENIERO CIVIL
 Reg. CIP N° 186273



**SUSTENTO DE ACTIVIDADES EJECUTADAS
(CARGAS DE TRABAJO EJECUTADAS)**

SERVICIO : MANTENIMIENTO PERIÓDICO Y RUTINARIO DEL CAMINO VECINAL: CRUCE TAYAS - TAYAS - CONGADIPE - EMP. CA-101 (AMANCHALOC).
TRAMO : CRUCE TAYAS - TAYAS - CONGADIPE - EMP. CA-101 (AMANCHALOC).
ACTIVIDAD : CONSERVACION DE CALZADA
FECHA : Mayo-2021

17/05/2021	Km 06+500 - Km 07+500	Bacheo	m2				9.35	
		Hueco N° 01	m2	1.00	1.40		1.40	9.35
		Hueco N° 02	m2	0.90	0.50		0.45	
		Hueco N° 03	m2	1.00	1.00		1.00	
		Hueco N° 04	m2	1.00	0.50		0.50	
		Hueco N° 05	m2	1.00	0.50		0.50	
		Hueco N° 06	m2	0.65	0.60		0.39	
		Hueco N° 07	m2	0.80	0.40		0.32	
		Hueco N° 08	m2	0.90	0.70		0.63	
		Hueco N° 09	m2	1.00	0.90		0.90	
		Hueco N° 10	m2	1.00	0.60		0.60	
		Hueco N° 11	m2	1.00	0.70		0.70	
		Hueco N° 12	m2	0.65	0.70		0.46	
		Hueco N° 13	m2	0.80	1.00		0.80	
		Hueco N° 14	m2	1.00	0.70		0.70	
18/05/2021	Km 07+500 - Km 08+500	Bacheo	m2				4.73	
		Hueco N° 01	m2	0.26	0.50		0.13	4.73
		Hueco N° 02	m2	0.42	0.50		0.21	
		Hueco N° 03	m2	0.36	0.60		0.22	
		Hueco N° 04	m2	0.80	0.60		0.48	
		Hueco N° 05	m2	0.90	0.60		0.54	
		Hueco N° 06	m2	0.29	0.80		0.23	
		Hueco N° 07	m2	0.70	1.00		0.70	
		Hueco N° 08	m2	0.27	0.60		0.16	
		Hueco N° 09	m2	0.80	0.70		0.56	
		Hueco N° 10	m2	0.90	0.80		0.72	
		Hueco N° 11	m2	0.15	0.90		0.14	
		Hueco N° 12	m2	0.18	0.80		0.14	
		Hueco N° 13	m2	0.26	0.90		0.23	
		Hueco N° 14	m2	0.34	0.80		0.27	
20/05/2021	Km 08+500 - Km 09+500	Bacheo	m2				9.24	
		Hueco N° 01	m2	0.80	0.60		0.48	9.24
		Hueco N° 02	m2	1.00	0.80		0.80	
		Hueco N° 03	m2	1.00	1.00		1.00	
		Hueco N° 04	m2	1.00	0.80		0.80	
		Hueco N° 05	m2	1.00	0.70		0.70	
		Hueco N° 06	m2	1.00	0.80		0.80	
		Hueco N° 07	m2	1.50	0.60		0.90	
		Hueco N° 08	m2	1.00	0.80		0.80	
		Hueco N° 09	m2	1.20	0.40		0.48	
		Hueco N° 10	m2	1.10	0.80		0.88	
		Hueco N° 11	m2	1.20	1.00		1.20	
		Hueco N° 12	m2	1.00	0.40		0.40	
21/05/2021	Km 09+500 - Km 10+500	Bacheo	m2				8.25	
		Hueco N° 01	m2	0.80	0.60		0.48	8.25
		Hueco N° 02	m2	0.87	1.00		0.87	
		Hueco N° 03	m2	1.00	0.50		0.50	
		Hueco N° 04	m2	0.80	0.50		0.40	
		Hueco N° 05	m2	0.80	0.60		0.48	
		Hueco N° 06	m2	0.80	0.80		0.64	
		Hueco N° 07	m2	1.00	0.40		0.40	
		Hueco N° 08	m2	1.00	0.80		0.80	
		Hueco N° 09	m2	0.50	0.80		0.40	
		Hueco N° 10	m2	1.00	0.40		0.40	
		Hueco N° 11	m2	1.00	1.00		1.00	
		Hueco N° 12	m2	1.00	0.60		0.60	
		Hueco N° 13	m2	1.00	0.80		0.80	
Hueco N° 14	m2	0.80	0.60		0.48			

Juan Nicolás Colonia Cordova
 Ing. Juan Nicolás Colonia Cordova
 CIP: 123885

CONSORCIO LAS TAYAS
Judith Zamora Cubas
 Magna Judith Zamora Cubas
 R. / Legat

Victor Manuel Nuñez Huamán
 Victor Manuel Nuñez Huamán
 INGENIERO CIVIL
 Reg. CIP N° 186273



**SUSTENTO DE ACTIVIDADES EJECUTADAS
(CARGAS DE TRABAJO EJECUTADAS)**

SERVICIO : MANTENIMIENTO PERIÓDICO Y RUTINARIO DEL CAMINO VECINAL: CRUCE TAYAS - TAYAS - CONGADIPE - EMP. CA-101 (AMANCHALOC).
TRAMO : CRUCE TAYAS - TAYAS - CONGADIPE - EMP. CA-101 (AMANCHALOC).
ACTIVIDAD : CONSERVACION DE CALZADA
FECHA : Mayo-2021

24/05/2021	Km 10+500 - Km 11+500	Bacheo	m2				5.11	
		Hueco N° 01	m2	1.00	1.00		1.00	5.11
		Hueco N° 02	m2	1.00	0.50		0.50	
		Hueco N° 03	m2	1.00	0.60		0.60	
		Hueco N° 04	m2	0.50	0.70		0.35	
		Hueco N° 05	m2	0.50	0.60		0.30	
		Hueco N° 06	m2	0.60	1.00		0.60	
		Hueco N° 07	m2	0.70	0.50		0.35	
		Hueco N° 08	m2	0.70	0.50		0.35	
		Hueco N° 09	m2	0.60	0.60		0.36	
		Hueco N° 10	m2	1.00	0.70		0.70	
25/05/2021	Km 11+500 - Km 12+500	Bacheo	m2				7.87	
		Hueco N° 01	m2	1.00	1.00		1.00	7.87
		Hueco N° 02	m2	0.95	0.50		0.48	
		Hueco N° 03	m2	0.36	0.60		0.22	
		Hueco N° 04	m2	0.34	1.00		0.34	
		Hueco N° 05	m2	0.26	1.50		0.39	
		Hueco N° 06	m2	0.47	1.00		0.47	
		Hueco N° 07	m2	0.70	1.00		0.70	
		Hueco N° 08	m2	0.70	1.00		0.70	
		Hueco N° 09	m2	0.60	1.50		0.90	
		Hueco N° 10	m2	1.00	1.70		1.70	
		Hueco N° 11	m2	0.70	0.70		0.49	
	Hueco N° 12	m2	0.80	0.60		0.48		
	Km 12+500 - Km 13+000	Bacheo	m2					6.47
		Hueco N° 13	m2	1.00	1.10		1.10	6.47
		Hueco N° 14	m2	0.35	1.00		0.35	
		Hueco N° 15	m2	0.32	1.30		0.42	
		Hueco N° 16	m2	0.27	1.00		0.27	
		Hueco N° 17	m2	0.48	1.26		0.60	
		Hueco N° 18	m2	0.57	1.36		0.78	
		Hueco N° 19	m2	0.63	1.50		0.95	
		Hueco N° 20	m2	0.36	1.70		0.61	
		Hueco N° 21	m2	0.27	1.00		0.27	
Hueco N° 22		m2	0.41	1.50		0.62		
Hueco N° 23	m2	0.50	1.00		0.50			
26/05/2021	Km 13+000 - Km 13+500	Bacheo	m2				11.07	
		Hueco N° 01	m2	0.80	1.00		0.80	11.07
		Hueco N° 02	m2	0.42	1.50		0.63	
		Hueco N° 03	m2	1.26	1.00		1.26	
		Hueco N° 04	m2	1.10	1.00		1.10	
		Hueco N° 05	m2	1.36	1.50		2.04	
		Hueco N° 06	m2	1.18	1.00		1.18	
		Hueco N° 07	m2	1.60	0.60		0.96	
		Hueco N° 08	m2	1.00	0.70		0.70	
		Hueco N° 09	m2	1.00	0.70		0.70	
		Hueco N° 10	m2	0.50	1.00		0.50	
		Hueco N° 11	m2	0.60	1.50		0.90	
		Hueco N° 12	m2	0.30	1.00		0.30	

Ing. Juan Nicolas Colonia Cordova
 CIP: 123885

CONSORCIO LAS TAYAS

 Magna Judith Zamora Cubas
 Representante Legal


Victor Manuel Nunez Huaman
 INGENIERO CIVIL
 Reg. CIP N° 188273



**SUSTENTO DE ACTIVIDADES EJECUTADAS
(CARGAS DE TRABAJO EJECUTADAS)**


SERVICIO : MANTENIMIENTO PERIÓDICO Y RUTINARIO DEL CAMINO VECINAL: CRUCE TAYAS - TAYAS - CONGADIPE - EMP. CA-101 (AMANCHALOC).
TRAMO : CRUCE TAYAS - TAYAS - CONGADIPE - EMP. CA-101 (AMANCHALOC).
ACTIVIDAD : CONSERVACION DE CALZADA
FECHA : Mayo-2021


27/05/2021	Km 13+500 - Km 14+000	Bacheo	m2				21.00
		Hueco N° 01	m2	1.00	1.00	1.00	21.00
		Hueco N° 02	m2	0.80	0.50	0.40	
		Hueco N° 03	m2	1.26	1.00	1.26	
		Hueco N° 04	m2	1.10	1.00	1.10	
		Hueco N° 05	m2	1.36	1.50	2.04	
		Hueco N° 06	m2	1.18	1.00	1.18	
		Hueco N° 07	m2	1.60	1.00	1.60	
		Hueco N° 08	m2	1.00	1.00	1.00	
		Hueco N° 09	m2	1.00	1.50	1.50	
		Hueco N° 10	m2	1.10	1.00	1.10	
		Hueco N° 11	m2	1.00	1.00	1.00	
		Hueco N° 12	m2	1.00	1.50	1.50	
		Hueco N° 13	m2	1.60	1.00	1.60	
		Hueco N° 14	m2	1.00	0.60	0.60	
		Hueco N° 15	m2	1.00	0.70	0.70	
		Hueco N° 16	m2	1.60	0.70	1.12	
		Hueco N° 17	m2	1.00	1.00	1.00	
		Hueco N° 18	m2	1.50	0.50	0.75	
Hueco N° 19	m2	0.91	0.60	0.55			
27/05/2021	Km 14+000 - Km 14+500	Bacheo	m2				25.88
		Hueco N° 01	m2	1.00	1.26	1.26	25.88
		Hueco N° 02	m2	1.00	1.36	1.36	
		Hueco N° 03	m2	1.00	1.47	1.47	
		Hueco N° 04	m2	1.60	1.10	1.76	
		Hueco N° 05	m2	1.00	0.98	0.98	
		Hueco N° 06	m2	1.50	0.84	1.26	
		Hueco N° 07	m2	1.10	8.86	9.75	
		Hueco N° 08	m2	1.00	0.76	0.76	
		Hueco N° 09	m2	1.00	0.80	0.80	
		Hueco N° 10	m2	0.80	0.70	0.56	
		Hueco N° 11	m2	1.20	0.70	0.84	
		Hueco N° 12	m2	1.00	1.00	1.00	
		Hueco N° 13	m2	1.50	0.85	1.28	
		Hueco N° 14	m2	0.80	0.96	0.77	
		Hueco N° 15	m2	1.20	1.00	1.20	
Hueco N° 16	m2	1.00	0.83	0.83			


 Ing. Juan Nicolas Colonia Cordova
 CIP: 123885

CONSORCIO LAS TAYAS

 Magna Judith Zamora Cubas
 Representante Legal


 Victor Manuel Nunez Huaman
 INGENIERO CIVIL
 Reg. CIP N° 186273



**SUSTENTO DE ACTIVIDADES EJECUTADAS
(CARGAS DE TRABAJO EJECUTADAS)**

SERVICIO : MANTENIMIENTO PERIÓDICO Y RUTINARIO DEL CAMINO VECINAL: CRUCE TAYAS - TAYAS - CONGADIPE - EMP. CA-101 (AMANCHALOC).
TRAMO : CRUCE TAYAS - TAYAS - CONGADIPE - EMP. CA-101 (AMANCHALOC).
ACTIVIDAD : CONSERVACION DE CALZADA
FECHA : Mayo-2021

27/05/2021	Km 14+500 - Km 15+000	Bacheo	m2					16.96
		Hueco N° 01	m2	0.87	0.87		0.76	16.96
		Hueco N° 02	m2	1.50	0.83		1.25	
		Hueco N° 03	m2	0.80	0.26		0.21	
		Hueco N° 04	m2	1.20	0.70		0.84	
		Hueco N° 05	m2	1.00	1.00		1.00	
		Hueco N° 06	m2	1.50	0.50		0.75	
		Hueco N° 07	m2	0.80	0.80		0.64	
		Hueco N° 08	m2	0.80	1.00		0.80	
		Hueco N° 09	m2	1.50	0.60		0.90	
		Hueco N° 10	m2	1.00	0.80		0.80	
		Hueco N° 11	m2	1.00	0.60		0.60	
		Hueco N° 12	m2	1.50	0.80		1.20	
		Hueco N° 13	m2	0.80	0.40		0.32	
		Hueco N° 14	m2	2.50	0.60		1.50	
		Hueco N° 15	m2	0.87	0.50		0.44	
		Hueco N° 16	m2	1.50	0.90		1.35	
		Hueco N° 17	m2	0.80	0.50		0.40	
		Hueco N° 18	m2	1.50	0.80		1.20	
		Hueco N° 19	m2	0.80	1.00		0.80	
		Hueco N° 20	m2	1.00	0.60		0.60	
Hueco N° 21	m2	1.00	0.60		0.60			
28/05/2021	Km 15+000 - Km 15+200	Bacheo	m2					14.89
		Hueco N° 01	m2	0.90	0.60		0.54	14.89
		Hueco N° 02	m2	0.80	0.40		0.32	
		Hueco N° 03	m2	0.70	0.60		0.42	
		Hueco N° 04	m2	0.60	0.50		0.30	
		Hueco N° 05	m2	1.00	0.90		0.90	
		Hueco N° 06	m2	0.80	0.40		0.32	
		Hueco N° 07	m2	1.50	0.60		0.90	
		Hueco N° 08	m2	1.00	0.50		0.50	
		Hueco N° 09	m2	1.00	0.90		0.90	
		Hueco N° 10	m2	1.50	0.50		0.75	
		Hueco N° 11	m2	0.80	0.40		0.32	
		Hueco N° 12	m2	2.50	0.60		1.50	
		Hueco N° 13	m2	0.87	0.50		0.44	
		Hueco N° 14	m2	1.00	0.40		0.40	
		Hueco N° 15	m2	0.80	0.60		0.48	
		Hueco N° 16	m2	2.50	0.50		1.25	
		Hueco N° 17	m2	1.00	0.90		0.90	
		Hueco N° 18	m2	1.00	0.50		0.50	
		Hueco N° 19	m2	1.50	0.80		1.20	
		Hueco N° 20	m2	1.00	1.00		1.00	
		Hueco N° 21	m2	0.90	0.50		0.45	
Hueco N° 22	m2	1.00	0.60		0.60			

MR104 : REMOCION DE DERRUMBES Total: 13.51 M2

Fecha	Progresiva		Descripcion	Unidad	N° Carretilla	m3/Carretilla	Parcial	Total
	Inicio	Final						
05/05/2021	Km 02+000	Km 02+750	Derrumbe N° 01	m2	28.00	12.00	2.33	13.51
06/05/2021	Km 02+750	Km 03+500	Derrumbe N° 02	m2	33.00	12.00	2.75	
11/05/2021	Km 05+000	Km 05+500	Derrumbe N° 03	m2	31.00	12.00	2.58	
12/05/2021	Km 11+000	Km 11+550	Derrumbe N° 04	m2	30.00	12.00	2.50	
19/05/2021	Km 12+000	Km 12+500	Derrumbe N° 05	m2	25.00	12.00	2.08	
25/05/2021	Km 14+750	Km 15+100	Derrumbe N° 06	m2	15.20	12.00	1.27	

[Signature]
 Ing. Juan Nicolas Colonia Cordova
 CIP: 123885

CONSORCIO LAS TAYAS
[Signature]
 Magna Judith Zamora Cubas
 Representante Legal

[Signature]
 Victor Manuel Núñez Huamán
 INGENIERO CIVIL
 Reg. CIP N° 186273



**SUSTENTO DE ACTIVIDADES EJECUTADAS
(CARGAS DE TRABAJO EJECUTADAS)**

SERVICIO : MANTENIMIENTO PERIÓDICO Y RUTINARIO DEL CAMINO VECINAL: CRUCE TAYAS - TAYAS - CONGADIPE - EMP. CA-101
TRAMO : CRUCE TAYAS - TAYAS - CONGADIPE - EMP. CA-101 (AMANCHALOC).
ACTIVIDAD : LIMPIEZA DE OBRAS DE ARTE
FECHA : Mayo-2021

MR201 : LIMPIEZA DE CUNETAS **Total: 1,747.14 M**

Fecha	Progresiva		Descripcion	Unidad	Dimension			Parcial	Total
	Inicio	Final			Largo	Ancho	Altura		
03/05/2021	Km 07+500	Km 07+987	Limpieza de Cunetas	Km	487.14			487.14	1,747.14
10/05/2021	Km 09+230	Km 09+560	Limpieza de Cunetas	Km	330.00			330.00	
17/05/2021	Km 11+500	Km 11+780	Limpieza de Cunetas	Km	280.00			280.00	
24/05/2021	Km 12+500	Km 13+150	Limpieza de Cunetas	Km	650.00			650.00	

MR202 : LIMPIEZA DE ALCANTARILLAS **Total: 6.40 M2**

Fecha	Progresiva		Descripcion	Unidad	Dimension			N° de veces	Parcial	Total
	Inicio	Final			Largo	Ancho	Altura			
08/05/2021	Km 09+155	Km 09+155	Alcantarilla 1	Und.				1.00	1.00	6.40
08/05/2021	Km 09+785	Km 09+785	Alcantarilla 2	Und.				1.20	1.20	
15/05/2021	Km 10+818	Km 10+818	Alcantarilla 3	Und.				1.00	1.00	
22/05/2021	Km 12+658	Km 12+658	Alcantarilla 4	Und.				1.00	1.00	
29/05/2021	Km 13+680	Km 13+680	Alcantarilla 5	Und.				2.20	2.20	

MR203 : LIMPIEZA DE BADEN **59.88 M2**

Fecha	Progresiva		Descripcion	Unidad	Dimension			Parcial	Total
	Inicio	Final			Largo	Ancho	Altura		
10/05/2021	Km 01+215	Km 01+215	Limpieza de Badén	M2	4.00	4.98		19.91	59.88
19/05/2021	Km 01+095	Km 01+095	Limpieza de Badén	M2	4.50	5.30		23.85	
24/05/2021	Km 01+174	Km 01+174	Limpieza de Badén	M2	4.01	4.02		16.12	

Ing. Juan Nicolás Colonia Cordova
 CIP: 123885

CONSORCIO LAS TAYAS

 Magna Judith Zamora Cubas
 Representante Legal

Victor Manuel Núñez Huamán
 INGENIERO CIVIL
 Reg. CIP N° 186273



**SUSTENTO DE ACTIVIDADES EJECUTADAS
(CARGAS DE TRABAJO EJECUTADAS)**

SERVICIO : MANTENIMIENTO PERIÓDICO Y RUTINARIO DEL CAMINO VECINAL: CRUCE TAYAS - TAYAS - CONGADIPE - EMP. CA-101 (AMANHALOC).

TRAMO : CRUCE TAYAS - TAYAS - CONGADIPE -EMP. CA-101 (AMANHALOC).

ACTIVIDAD : ROCE Y LIMPIEZA

FECHA : Mayo-2021

MR301 : ROCE Y LIMPIEZA **Total: 6963.67 M2**

Fecha	Progresiva		Descripcion	Unidad	Dimension			N° de veces	Parcial	Total
	Inicio	Final			Largo	Ancho	Altura			
01/05/2021	Km 01+000	- Km 02+000	Roce y Limpieza	Und.	558.00	1.00		1.00	558.00	6963.67
04/05/2021	Km 02+000	- Km 03+000	Roce y Limpieza	Und.	536.00	1.00		1.00	536.00	
05/05/2021	Km 03+000	- Km 04+000	Roce y Limpieza	Und.	450.00	1.00		1.00	450.00	
06/05/2021	Km 04+000	- Km 05+000	Roce y Limpieza	Und.	455.00	1.00		1.00	455.00	
11/05/2021	Km 05+000	- Km 06+000	Roce y Limpieza	Und.	359.00	1.00		1.00	359.00	
12/05/2021	Km 06+000	- Km 07+000	Roce y Limpieza	Und.	282.67	1.00		1.00	282.67	
13/05/2021	Km 07+000	- Km 08+000	Roce y Limpieza	Und.	289.00	1.00		1.00	289.00	
14/05/2021	Km 08+000	- Km 09+000	Roce y Limpieza	Und.	364.00	1.00		1.00	364.00	
19/05/2021	Km 09+000	- Km 10+000	Roce y Limpieza	Und.	557.00	1.00		1.00	557.00	
20/05/2021	Km 10+000	- Km 11+000	Roce y Limpieza	Und.	596.00	1.00		1.00	596.00	
21/05/2021	Km 11+000	- Km 12+000	Roce y Limpieza	Und.	547.00	1.00		1.00	547.00	
22/05/2021	Km 12+000	- Km 13+000	Roce y Limpieza	Und.	693.00	1.00		1.00	693.00	
27/05/2021	Km 13+000	- Km 14+000	Roce y Limpieza	Und.	478.00	1.00		1.00	478.00	
28/05/2021	Km 14+000	- Km 15+000	Roce y Limpieza	Und.	430.00	1.00		1.00	430.00	
31/05/2021	Km 15+000	- Km 15+200	Roce y Limpieza	Und.	369.00	1.00		1.00	369.00	


 Ing. Juan Nicolás Colonia Córdova
 CIP: 123885

CONSORCIO LAS TAYAS

 Magna Judith Zamdra Cubas
 Representante Legal


 Víctor Manuel Núñez Huamán
 INGEN/ERO CIVIL
 Reg. CIP N° 186273



**SUSTENTO DE ACTIVIDADES EJECUTADAS
(CARGAS DE TRABAJO EJECUTADAS)**

SERVICIO : MANTENIMIENTO PERIÓDICO Y RUTINARIO DEL CAMINO VECINAL: CRUCE TAYAS - TAYAS - CONGADIPE - EMP. CA-101 (AMANCHALOC).
TRAMO : CRUCE TAYAS - TAYAS - CONGADIPE - EMP. CA-101 (AMANCHALOC).
ACTIVIDAD : CONSERVACION DE SEÑALES
FECHA : Mayo-2021

Fecha	Progresiva		Descripcion	Unidad	Dimension			N° de veces	Parcial	Total
	Inicio	Final			Largo	Ancho	Altura			
14/05/2021	Km 00+000	- Km 02+000	Conservación de señales	Und.				1.10	1.10	2.91
21/05/2021	Km 04+000	- Km 06+000	Conservación de señales	Und.				0.51	0.51	
28/05/2021	Km 08+000	- Km 10+000	Conservación de señales	Und.				1.30	1.30	

[Signature]
 Ing. Juan Nicolas Colonia Cordova
 CIP: 123885

CONSORCIO LAS TAYAS
[Signature]
 Magna Judith Zamora Cubas
 Representante Legal

[Signature]
 Victor Manuel Núñez Huamán
 INGENIERO CIVIL
 Reg. CIP N° 186273



**SUSTENTO DE ACTIVIDADES EJECUTADAS
(CARGAS DE TRABAJO EJECUTADAS)**

SERVICIO : MANTENIMIENTO PERIÓDICO Y RUTINARIO DEL CAMINO VECINAL: CRUCE TAYAS - TAYAS - CONGADIPE - EMP. CA-101 (AMANCHALOC).
TRAMO : CRUCE TAYAS - TAYAS - CONGADIPE - EMP. CA-101 (AMANCHALOC).
ACTIVIDAD : VIGILANCIA Y CONTROL VIAL
FECHA : Mayo-2021
MR601 : VIGILANCIA Y CONTROL

Total: 28.538 KM

Fecha	Progresiva		Descripcion	Unidad	Dimension			Parcial	Total
	Inicio	Final			Largo	Ancho	Altura		
15/05/2021	Km 00+000	- Km 15+260	Vigilancia y Control	Km	10.000			10.000	28.538
22/05/2021	Km 00+000	- Km 15+260	Vigilancia y Control	Km	9.500			9.500	
31/05/2021	Km 00+000	- Km 09+038	Vigilancia y Control	Km	9.038			9.038	

Ing. Juan Nicolas Colonia Cordova
 CIP: 123865

CONSORCIO LAS TAYAS

 Magna Judith Zamora Cubas
 Representante Legal

Victor Manuel Nunez Huaman
 INGENIERO CIVIL
 Reg. CIP N° 186273




ANEXO N° 05
(PROGRAMACION REAL EJECUTADO)



Ing. Juan Nicolas Colonia Cordova
CIP: 123885

CONSORCIO LAS TAYAS



Magna Judith Zamora Cubas
Representante Legal



Victor Manuel Núñez Huamán
INGENIERO CIVIL
Reg. CIP N° 186273

CLT CONSORCIO LAS TAYAS



FORMATO N° 03.01

PROGRAMACION - REAL EJECUTADO - 2021

CONTRATISTA : CONSORCIO LAS TAYAS
TRABJO : CRUCE TAYAS - TAYAS - CONGADIFE - BMP. CA-101 (AMANCHALOC).
CATEGORIA : VECINAL DEPARTAMENTAL
Código de Manti. : ING. JUAN NICOLÁS COLOMIA CORDOVA

N° DE TRABAJADORES:
KMI: 00-00 AL 15-240

05

CUADRILLAN°:

01

N°	COD.	ACTIVIDADES	REVRUIT	UNID	MIES: MAYO												6ª SEM			TOTAL							
					1ª SEMANA			2ª SEMANA			3ª SEMANA			4ª SEMANA			5ª SEMANA				L	S	T				
					L	M	J	L	M	J	L	M	J	L	M	J	L	M	J		L	S	T				
1	MIR101	Limpieza de Calenda	0.60	KM	-	-	-	-	-	-	-	-	-	-	-	-	-	-	-	-	-	-	-	-	-	-	
2	MIR102	Bachero - Camino Tipo II	40.00	M2	-	-	-	-	-	-	-	-	-	-	-	-	-	-	-	-	-	-	-	-	-	-	-
3	MIR102	Bachero - Camino Tipo III	40.00	M2	-	-	-	-	-	-	-	-	-	-	-	-	-	-	-	-	-	-	-	-	-	-	-
4	MIR103	Desquiente	2.50	M3	-	-	-	-	-	-	-	-	-	-	-	-	-	-	-	-	-	-	-	-	-	-	-
5	MIR104	Remoción de Derrumbes	9.00	M3	-	-	-	-	-	-	-	-	-	-	-	-	-	-	-	-	-	-	-	-	-	-	-
6	SEC385	Perfilado de la superficie sin aporte de mal	3.000.00	M2	-	-	-	-	-	-	-	-	-	-	-	-	-	-	-	-	-	-	-	-	-	-	-
7	MIR201	Limpieza de Cuevas	480.00	ML	-	-	-	-	-	-	-	-	-	-	-	-	-	-	-	-	-	-	-	-	-	-	-
8	MIR202	Limpieza de Alcantarillas	2.00	USD	-	-	-	-	-	-	-	-	-	-	-	-	-	-	-	-	-	-	-	-	-	-	-
9	MIR203	Limpieza de Balón	40.00	M2	-	-	-	-	-	-	-	-	-	-	-	-	-	-	-	-	-	-	-	-	-	-	-
10	MIR204	Limpieza de Zanjales de Coronación	120.00	ML	-	-	-	-	-	-	-	-	-	-	-	-	-	-	-	-	-	-	-	-	-	-	-
11	MIR205	Limpieza de Pombones	2.00	USD	-	-	-	-	-	-	-	-	-	-	-	-	-	-	-	-	-	-	-	-	-	-	-
12	MIR206	Encame de Pex. Curvos de Agua	60.00	ML	-	-	-	-	-	-	-	-	-	-	-	-	-	-	-	-	-	-	-	-	-	-	-
13	MIR301	Pues y Limpieza	1.200.00	M2	558.00	-	-	-	-	-	-	-	-	-	-	-	-	-	-	-	-	-	-	-	-	-	-
14	MIR401	Conservación de Escaleras	10.00	USD	-	-	-	-	-	-	-	-	-	-	-	-	-	-	-	-	-	-	-	-	-	-	-
15	MIR501	Reflexión	600.00	USD	-	-	-	-	-	-	-	-	-	-	-	-	-	-	-	-	-	-	-	-	-	-	-
16	MIR601	Vigilancia y Control	25.00	KM	-	-	-	-	-	-	-	-	-	-	-	-	-	-	-	-	-	-	-	-	-	-	-
17	MIR701	Repuración de Miras Secos	6.00	M3	-	-	-	-	-	-	-	-	-	-	-	-	-	-	-	-	-	-	-	-	-	-	-
18	MIR702	Repuración de Puentes	1.00	USD	-	-	-	-	-	-	-	-	-	-	-	-	-	-	-	-	-	-	-	-	-	-	-
19	MIR-102.01	Transporte de Material de Construcción	6.00	M3	-	-	-	-	-	-	-	-	-	-	-	-	-	-	-	-	-	-	-	-	-	-	-


CONSORCIO LAS TAYAS

Magenta Judith Zamora Cúbas
Ingenierista Legel


Ing. Juan Nicolás Colomía Cordova
CIP: 123985

Victor Manuel Nuñez Huamán
INGENIERO CIVIL
Reg. CIP N° 186273


RESIDENTE



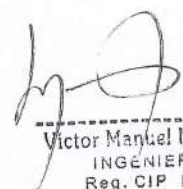
ANEXO N° 06 (PROGRAMACION DEL MES)



Ing. Juan Nicolás Colonia Córdova
CIP: 123885

CONSORCIO LAS TAYAS



Magna Judith Zamora Cubas
Representante Legal




Victor Manuel Núñez Huamán
INGENIERO CIVIL
Reg. CIP N° 186273



ANEXO N° 07
(PROGRAMACION DEL SIGUIENTE
MES)



Ing. Juan Nicolás Colonia Córdova
CIP: 123885

CONSORCIO LAS TAYAS


Magna Judith Zamora Cubas
Representante Legal



Victor Manuel Núñez Huamán
INGENIERO CIVIL
Reg. CIP N° 186273



CLT CONSORCIO LAS TAYAS

FORMATO Nº 03.03

PROGRAMACION - SIGUIENTE MES - 2021

CONTRATISTA : CONSORCIO LAS TAYAS
 TRAMO : CRUCE TAYAS - TAYAS - CONGADUPE - EMP. CA-101 (AMANCHALCO).
 CATEGORIA : VECINAL DEPARTAMENTAL
 Jefe de Manti. : ING. JUAN NICOLÁS COLONIA CORDOVA

Nº DE TRABAJADORES: 05
 KM: 00-000 AL 15-500
 LONGITUD: 15.26 Km.

CUADRILLA Nº: 01

Nº	COR.	ACTIVIDADES	UNID	RENDIMT	MES: MAYO												TOTAL																		
					1ª SEMANA			2ª SEMANA			3ª SEMANA			4ª SEMANA				5ª SEMANA																	
					M	M	M	L	M	M	L	M	M	L	M	M		L	M	M	L	M	M												
1	MR101	Limpieza de Calzada	KM	0.60	01	02	03	04	05	06	07	08	09	10	11	12	13	14	15	16	17	18	19	20	21	22	23	24	25	26	27	28	29	30	
2	MR102	Bacheo - Camino Tipo II	M2	40.00	12.63	15.96	13.69	11.59		13.97	21.17	14.78	19.36	9.87		11.22		11.47	13.67	11.26	16.09	17.56			26.47	12.23	17.17	16.53	22.36			11.45	9.21	315.64	
3	MR102	Bacheo - Camino Tipo III	M2	40.00	12.25	15.54	21.42		11.26	12.69	11.45	15.87	13.56			17.24		11.25	17.45	16.09					17.49	15.24	11.47	13.61	11.25			8.84	8.84	247.57	
4	MR103	Desquinche	M3	2.50																															15.20
5	MR104	Remoción de Dermohes	M3	9.00																															15.20
6	SEC-305	Perfilado de la superficie sin aporte de material	M2	3.000.00																															15.20
7	MR201	Limpieza de Cuneos	M/L	480.00																															15.20
8	MR202	Limpieza de Alcantarillas	UNID	2.00																															15.20
9	MR203	Limpieza de Balcón	M2	40.00																															15.20
10	MR204	Limpieza de Zanjas de Conexión	M/L	120.00																															15.20
11	MR205	Limpieza de Fontaneros	UNID	2.00																															15.20
12	MR206	Encauz. de Paj. Cursos de Agua	M/L	60.00																															15.20
13	MR301	Roca y Limpieza	M2	1.200.00																															15.20
14	MR401	Construcción de Señales	UNID	10.00																															15.20
15	MR501	Redistribución	UNID	600.00																															15.20
16	MR601	Vigilancia y Control	KM	25.00																															15.20
17	MR701	Reparación de Almos Sacos	M3	6.00																															15.20
18	MR702	Reparación de Fontanos	UNID	1.00																															15.20
19	MR-002-01	Transporte de Material de Cámara	M3	6.00																															15.20


CONSORCIO LAS TAYAS
 Magna Judith Zamora Cutas
 Representante Legal

Ing. Juan Nicolas Colonia Cordova
 CIP: 123895

Victor Manuel Núñez Huamán
 INGENIERO CIVIL
 Reg. CIP 18106489273

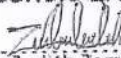


6. PANEL FOTOGRAFICO



Ing. Juan Nicolás Colonia Cordova
CIP: 123885

CONSORCIO LAS TAYAS



Magna Judith Zamora Cubas
Representante Legal



Victor Manuel Núñez Huamán
INGENIERO CIVIL
Reg. CIP N° 188273



6. PANEL FOTOGRÁFICO

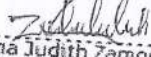


Foto N° 01: Trabajadores picando y retirando obstáculos dentro de la vía.




Foto N° 02: Limpieza de cunetas.


 Ing. Juan Nicolas Colonia-Cordova
 CIP: 123885

CONSORCIO LAS TAYAS

 Magna Judith Zamora Cubas
 Representante Legal


 Victor Manuel Nunez Huaman
 INGENIERO CIVIL
 Reg. CIP N° 186273




Santa Cruz de Toledo, 06425, Perú
Latitude: -7.334510° Longitude: -78.889991°
LOCAL 09:22:56 GMT 14:22:56 FRIDAY 07.05.2021 ALTITUDE 2916 METER

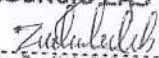
Foto N° 03: Limpieza de cunetas.



06425, Perú
Latitude: -7.334624° Longitude: -78.890040°
LOCAL 09:21:13 GMT 14:21:13 FRIDAY 07.05.2021 ALTITUDE 2946 METER

Foto N° 04: Limpieza de cunetas (después).


Ing. Juan Nicolás Colonia Cordova
CIP: 123885

CONSORCIO LAS TAYAS

Magna Judith Zamora Cubas
Representante Legal


Victor Manuel Núñez Huamán
INGENIERO CIVIL
Reg. CIP N° 186273




Foto N° 05: Limpieza de cunetas (después).



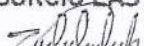


Foto N° 06: Remoción de derrumbes.


 Ing. Juan Nicolás Colonia Cordova
 CIP: 123895

CONSORCIO LAS TAYAS

 Magna Judith Zamora Cubas
 Representante Legal



 Víctor Manuel Núñez Huamán
 INGENIERO CIVIL
 Reg. CIP N° 180273




Foto N° 07: Remoción de derrumbes.



Foto N° 08: Remoción de derrumbes (después)


 Ing. Juan Nicolas Colonia Cordova
 CIP: 123885

CONSORCIO LAS TAYAS

 Magna Judith Zamora Cubas
 Representante Legal


 Victor Manuel Nunez Huaman
 INGENIERO CIVIL
 Reg. CIP N° 186273






Foto N° 09: Remoción de derrumbes (después)




FOTO N° 10: Limpieza de alcantarillas.



 Ing. Juan Nicolas Colonia Cordova
 CIP: 123885

CONSORCIO LAS TAYAS


 Magna Judith Zamora Cubas
 Representante Legal




 Victor Manuel Nunez Huaman
 INGENIERO CIVIL
 Reg. CIP N° 186273




FOTO N° 11: Roce y limpieza.



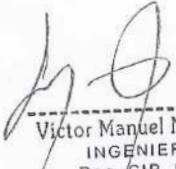
FOTO N° 12: Limpieza de badenes, derrumbes.



 Ing. Juan Nicolas Colonia Cordova
 CIP: 123895

CONSORCIO LAS TAYAS


 Magna Judith Zamora Cubas
 Representante Legal



 Victor Manuel Nunez Huaman
 INGENIERO CIVIL
 Reg. CIP N° 186273






FOTO N° 13: Construcción de muro seco.



FOTO N° 14: Supervisión por parte de monitor de Provias Nacional.



 Ing. Juan Nicolas Colonia Cordova
 CIP: 123885

CONSORCIO LAS TAYAS

 Magna Judith Zamora Cubas
 Representante Legal


 Victor Manuel Nuñez Huamán
 INGENIERO CIVIL
 Reg. CIP N° 186273




7. COPIA DEL CUADERNO DEL MANTENIMIENTO



Ing. Juan Nicolás Colonia Córdova
CIP: 123885

CONSORCIO LAS TAYAS



Magra Judith Zamora Cubas
Representante Legal



Víctor Manuel Núñez Huamán
INGENIERO CIVIL
Reg. CIP N° 186273



CUADERNO DE OBRA

N°


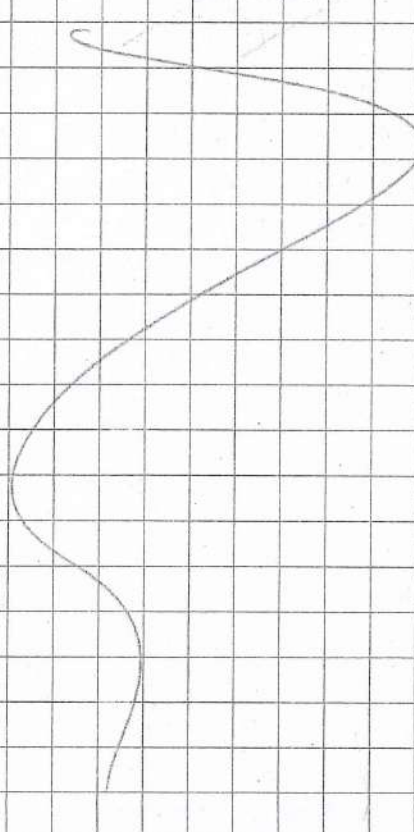
FECHA: Lunes 03 de Mayo del 2021 MODALIDAD: Por Costura


OBRA: Ejecucion del Mantenimiento Periclimico y Rutinario del inmueble


PROYECTO: Urb. Cuero Tayas - Tayas - Cuzco Vite E.I.R.L. CA 101 (Huanchaco).

PROGRAMA: _____

ENTIDAD EJECUTORA: COLEGIO LAS TAYAS.

Asiento N° 03	03-05-2021
DEL PRESIDENTE.	
<p>SE DA INICIO A LA EJECUCION DEL DIA CON LA TOMA DE TENDIEMIENTO Y SE DA INICIO A LA MANEJO DE LOS EN LA CUAL SE TOMA EL TENDIEMIENTO Y SE DA INICIO CON LAS ACTIVIDADES DE LIMPIEZA DE CERRAJES Y BARRERES.</p> <p>FINALIZADO SIN NOVATADES.</p>	
<p> Ing. Juan Nicolas Colonia Cordova CIP: 123885</p>	
	


Victor Manuel Nunez Huaman
INGENIERO CIVIL
Reg. CIP N° 188273
ING. INSPECTOR


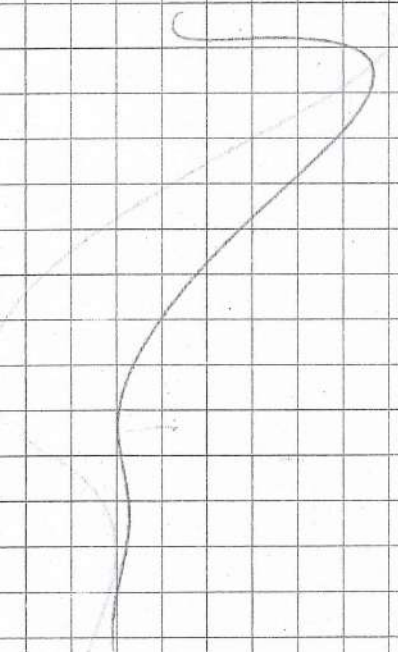

Ing. Juan Nicolas Colonia Cordova
CIP: 123885
ING. RESIDENTE


ING. SUPERVISOR


CUADERNO DE OBRA



FECHA: Septiembre 06 de 2021 MODALIDAD: 100% CENTINETA
 OBRA: Ejecución del mantenimiento periódico y rutinario del cuidado
 PROYECTO: Regional Comuna Tayas - Tayas - Comuna de Tayas - 100% (Centineta)
 PROGRAMA: _____
 ENTIDAD EJECUTORA: Comuna de Tayas

Asiento N° 64										06-05-2021									
<p>DEL RESIDENTE</p> <p>Se da inicio a jornada de trabajo con la toma de temperatura y medición de pulso siendo cumplimiento con la prevención del COVID-19. Y posteriormente se da inicio a la limpieza de los ambientes en la cual se toma el tema del cuidado de los ojos el uso preventivo de los lentes de seguridad igualmente se inicia con los trabajos rutinario de mantenimiento con las intersecciones en la zona finalizando con diligencia adecuada.</p>																			
 Ing. Juan Nicolas Colonia Cordova CIP: 123885																			
																			


 Victor Manuel Nuñez Huamán
 INGENIERO CIVIL
 Reg. CIP N° 186273
 ING. INSPECTOR


 Ing. Juan Nicolas Colonia Cordova
 CIP: 123885
 ING. RESIDENTE

ING. SUPERVISOR

CUADERNO DE OBRA



FECHA: MIÉRCOLES 10 DE MAYO DE 2017 MODALIDAD: PERMANENTE
OBRA: EJECUCIÓN DEL ENTABLAMIENTO VENTILADO Y MANTENIMIENTO DEL CAJÓN
PROYECTO: UNIDAD CIUDAD GUAYAS - GUAYAS - CONDOMINIO DE PUEBLO - 107 (MUNICIPAL)
PROGRAMA: _____
ENTIDAD EJECUTORA: CONDOMINIO LAS TAYAS

ASIENTO N° 85 - A 10-05-2017
SE INICIA LA JORNADA DE TRABAJO CON LA TOMA DE
TEMPERATURA CON TERMOMETRO DIGITAL Y REINTEGRACION
DE LINDOS DEL PERSONAL Y SE DA INICIO A LA TAREA
DE 5 MINUTOS Y SE AGENDA SE DA EL INICIO
AL TRABAJO LIMPIEZA DE CUNETAS BARRILES BACHO
CON INTERVALO AL MEDIODIA 2.30 PM SE PRESENTA
PRESENCIA DE NUEVAS INTENSAS LLUVIAS POR FORTALECIMIENTO E
DE LAS ACTIVIDADES.

Ing. Juan Nicolas Colonia Cordova
CIP: 123885

ASIENTO N° 85 - B
DEL INSPECTOR.

- Se verificó la Realización de las actividades
de limpieza de Cunetas, Limpieza de Baches.
Asimismo se presenta las intensas lluvias.

Victor Manuel Núñez Huamán
INGENIERO CIVIL
Reg. CIP N° 186273

Ing. Juan Nicolas Colonia Cordova
CIP: 123885

ING. INSPECTOR

ING. RESIDENTE

ING. SUPERVISOR



CUADERNO DE OBRA

Nº

FECHA: VIERNES 12 MAYO DEL 2021 MODALIDAD: TRABAJOS CONTINUOS

OBRA: Ejecución del mantenimiento higiénico y saneamiento del Baño y WC del edificio

PROYECTO: CRUCE TAYAS - TAYAS - CONDOMINIO EMP CA-101 (A) S.A.S.

PROGRAMA: _____

ENTIDAD EJECUTORA: CONDOMINIO LAS TAYAS

ASIENTO N° 86 - A. 12-05-2021
 DEL RESIDENTE.
 Se da inicio con toma de temperatura y desinfección de manos con alcohol y se da inicio a charla de 5 minutos en la cual se da una charla de cuidado de EPP y la importancia del correcto uso de EPP y la importancia de mantener las manos limpias y la limpieza de superficies como desinfectar de mesas, sillas en el trabajo así como mejoramiento de calidad y limpieza de las superficies.
 DADO FINALIZADOS LAS ACTIVIDADES SIN NINGUNA PROVENIDA.

Ing. Juan Nicolas Colonia Cordova
 CIP: 123885

ASIENTO N° 86 - B
 DEL INSPECTOR.
 Se verifica la realización de la forma de temperatura y desinfección de manos con los respectivos instrumentos y la charla correspondiente de 5 minutos para el uso correcto de los EPPs, Asimismo se dio la continuidad de la renovación de desinfectante.
 1. Limpieza de unidos, desinfectar.
 - Se recomienda al Residente que de Capacitación o su personal acerca de la forma de higiene de cada actividad.

Victor Manuel Nuñez Huamán
 INGENIERO CIVIL
 Reg. CIP INSPECTOR

Ing. Juan Nicolas Colonia Cordova
 CIP: 123885
 ING. RESIDENTE

ING. SUPERVISOR



CUADERNO DE OBRA

N

FECHA: Viernes 14 de Mayo del 2021 MODALIDAD: FOR CONTINUA

OBRA: Ejecución del mantenimiento periódico del lavado

PROYECTO: Veredal Camino TAYAS - TAYAS - CONGRUPE EUPCA - 101 (Huancabamba)

PROGRAMA: _____

ENTIDAD EJECUTORA: CONSORCIO AS TAYAS

ASIENTO 87		14-05-2021
DEL RESIDENTE	<p>SE DE INICIO LA JORNADA DE TRABAJO CON LA TOMA DE TEMPERATURA Y LAVADO DE MANOS DE TODO EL PERSONAL DE TRABAJO, POSTERIOR A ELLO SE DA LA CHARLA DE 5 MINUTOS EN LA CUAL SE TOMA EL TEMA Y SE HACE RECORDAR LA IMPORTANCIA DEL USO DE LOS GUANTES DE SEGURIDAD. SE INICIA CON LOS TRABAJOS DEMOLICION DE DESMONTAJE DE CUBIERTAS Y LIMPIEZA DE BARDENAS.</p>	

Ing. Juan Nicolás Colonia Cordova
 CIP: 123885

Victor Manuel Núñez Huamán
 INGENIERO CIVIL
 RREG. CIP. N° 186273
 ING. INSPECTOR

Ing. Juan Nicolás Colonia Cordova
 CIP: 123885
 ING. RESIDENTE

ING. SUPERVISOR



CUADERNO DE OBRA

Nº

FECHA: LUNES 14 DE MAYO DE 2021 MODALIDAD: FOR CONTINUA

OBRA: Ejecucion del mantenimiento Emision y Retencion del Caliente

PROYECTO: VEGIVAL CRUCE TAYAS - TAYAS - CUCAGUAYE SUPCA - 101 (MUNICIPIO)

PROGRAMA: _____

ENTIDAD EJECUTORA: CONSORCIO LAS TAYAS.

ASIENTO N° 88 -A	14-05-2021
DEL RESIDENTE	
SE DA INICIO CON LA TOMA DE TEMPERATURA CON TERMOMETRO DIGITAL Y (AUNDO DE LUJANO) Y DESINFECTACION CON ALCOHOL 96° GRADOS. DE TODOS LOS TERMOMETROS PRESENTES SEGUINTE SE DA INICIO CON CALAMITA CONTRAYENTE DE 5 HERRAJES EN LA CUAL SE TOMA EL TENIA DE CUIDADO DE LA PIEL POR LOS RAYOS SOLARES Y A CONTINUACION SE DA INICIO A LAS ACTIVIDADES CORRIENTES A/ ES: DIA - LIMPIEZA DE ROCA CAIDA DEL TALUD Y LIMPIEZA DE LUNETAS -	
<p>ASIENTO N° 88-B DEL INSPECTOR.</p> <p>Se verifica la realizacion de las actividades de limpieza de Roca Limpieza de Lunetas.</p>	

Ing. Juan Nicolas Colonia Cordova
CIP: 123895

Victor Manuel Nunez Huaman
INGENIERO CIVIL
Reg. CIP N° 186273

Ing. Juan Nicolas Colonia Cordova
CIP: 123885

ING. RESIDENTE

ING. SUPERVISOR

CUADERNO DE OBRA

Nº 11

FECHA: 18 de mayo de 2011 MODALIDAD: Por Cuenta


OBRA: Ejecución de Mantenimiento Periódico y Limpieza del Camino (Regional)

PROYECTO: Lince Tayas - Tayas - Concarite - EMP/CA - 101 (- Mant. H.A.C.)

PROGRAMA:

ENTIDAD EJECUTORA: Consorcio Lince Tayas

ASIENTO N° 89 - A 18-05-2011
DEL RESIDENTE.
SE DA INICIO A LA JORNADA DE TRABAJO CON LA TOMA DE TEMPERATURA Y LEVANTO DE MUESTRAS Y LA LIMPIEZA DE MUESTRAS CON ALCOHOL EN EJECUCION SE DA INICIO CON LA CHARLA DE 5 MINUTOS Y SE INICIO CON LA JORNADA DE TRABAJO Limpieza de Escombros y Bocas Fijas y Limpieza a Jornada sin novedad.



Ing. Juan Nicolas Colonia Cordova
CIP: 123885

ASIENTO N° 89 - B
DEL INSPECTOR.

- Se verificó la realización de las actividades tales como Remoción de escombros, y la limpieza de Bocas Fijas ya finalizado.
- Se recomienda Realizar las actividades de Sanitización.


Victor Manuel Nuñez Huamán
INGENIERO CIVIL
Reg. CIP N° 186273

ING. INSPECTOR


Ing. Juan Nicolas Colonia Cordova
CIP: 123885

ING. RESIDENTE

ING. SUPERVISOR

CUADERNO DE OBRA



FECHA: JUEVES 20 DE MAYO DE 2011 MODALIDAD: Por CONTINUA

OBRA: Ejecucion del mejoramiento sanitario y saneamiento del terreno

PROYECTO: VEJINAL COLONIA TAYAS-TAYAS-CONCORDIA TEL. CA. 107 (San Juan de los Rios)

PROGRAMA: _____

ENTIDAD EJECUTORA: Consorcio Tayas

ASIENTO N= 90 20-05-2011
~~DEL PRESIDENTE~~
SE DA INICIO A JORNADA DE TRABAJO CON LA
LAVADO DE MANOS Y DESINFECCION DE MANOS
DEL CORPO 19. Se ejecutivamente se da inicio
LA UNIDAD DE 5 MINUTOS (CARGES CONVIENTE
AL DIA RESIDUANDO ESTE SE DA INICIO
LOS TRABAJOS DE REPARACION DE CUNETAS
Y ALIMENTACIONES Y REPARACION DE
DETRAMAZOS Y AL MOMENTO 2:30 PM
POR FIN DEL DIA DE LA REPARACION DE
DEL DIA

Ing. Juan Nicolas Colonia Cordova
CIP: 123885

Victor Manuel Nunez Humán
INGENIERO CIVIL
Reg. CIP N° 186278

Ing. Juan Nicolas Colonia Cordova
CIP: 123885
ING. RESIDENTE

ING. SUPERVISOR

CUADERNO DE OBRA



FECHA: Lunes 29 de Mayo del 2014 MODALIDAD: Por Cuenta Propia
OBRA: Ejecución del Mejoramiento Pédicelo y Pavimentación del
PROYECTO: Carril Vecinal Casca Tayas Tayas - Cantón Tayas - Municipio
PROGRAMA: _____
ENTIDAD EJECUTORA: Cascanio las Tayas

Asiento N° 97 - A. 24-05-2014
DEL RESIDENTE
Se da inicio con la colocación de tejas y
cubierta de mano de obra personal de
Tayas y se inicia con
la canal de 5 metros en el cual a todo el
terreno de cuidado de mano de obra y
bancos, se comienza a
con la colocación de drenajes por drenajes
por los laterales de las

Ing. Juan Nicolas Colonia Cordova
CIP: 123885

Asiento N° 91 - B

DEL INSPECTOR.

- Se verificó la Realización de las actividades de Remoción de desechos.
- Se Recomienda traslado de material para
A las actividades de Bacheos.

Victor Manuel Nuñez Huamán
INGENIERO CIVIL
REG. CIP. N° 186273
ING. INSPECTOR

Ing. Juan Nicolas Colonia Cordova
CIP: 123885

ING. RESIDENTE

ING. SUPERVISOR

CUADERNO DE OBRA



FECHA: Jueves 24 de mayo MODALIDAD: Por Cuenta
OBRA: Ejecución del mantenimiento preventivo y rutinario del camino
PROYECTO: Urbinal Cruce TAYAS-TAYAS con Gaviota EMP (a 101 Avenida Hales)
PROGRAMA: _____
ENTIDAD EJECUTORA: CONSEJO LAS TAYAS

11/21/2021 - A 24-05-2021
DEL RESIDENTE
Se inicia la jornada de trabajo con la toma de temperatura, pulso de manos y de codos los presente de trabajo enseguida se inicia con la charla de 5 minutos en la cual se toma e tema protección del cuerpo y la salud ocupacional la importancia y forma de trabajo y de movimiento y distribución de la jornada de trabajo con la finalidad de cuidar y preservar de talentos.

Ing. Juan Nicolás Colonia Cordova
CIP: 123885

ASIENTO NO 02-B DEL INSPECTOR.

- Se verifico la forma de empacatura y marcado de troncos.
- Asi mismo se verifico la calidad de los troncos.
- Se verifico las actividades de limpieza de la canchales.

Ing. Juan Nicolás Colonia Cordova
CIP: 123885


Victor Manuel Núñez Huamán
INGENIERO CIVIL
Reg. CIP No 123273

ING. RESIDENTE

ING. SUPERVISOR




8. PUNTOS CRÍTICOS


Ing. Juan Nicolas Colonia Cordova
CIP: 123865

CONSORCIO LAS TAYAS

Magra Judith Zamora Cubas
Representante Legal


Victor Manuel Nuñez Huamán
INGENIERO CIVIL
Reg. CIP N° 186273




PUNTOS CRÍTICOS


- **DERRUMBES:**

De la progresiva 3+500 ha la progresiva 5+750 se ha identificado la presencia de derrumbes por los taludes que tienen pendientes pronunciadas y, que, al haber precipitaciones en la zona agrava la situación, ya que al colmatar las cunetas el curso de agua de lluvia entra en la calzada produciendo que el material se sature.

En cuanto a las cunetas, al ser conformadas y muchas de ellas aperturadas en Fase II se encontró que el terreno natural está compuesto por roca fija, lo que ha ocasionado que las cunetas no hayan tenido la profundidad correspondiente, en un tramo de 701.50ml no se realizó dicha partida, la que a su vez no fue valorizada. Es por ello, que sumado a los derrumbes constantes en la zona a lo mencionado en el párrafo anterior dichas cunetas se ven afectadas, por lo que se ha dado como 1° PRIORIDAD a la partida de REMOCIÓN DE DERRUMBES.



 Ing. Juan Nicolás Colomé Cordova
 CIP: 123885

CONSORCIO LAS TAYAS


 Magna Judith Zamora Cubas
 Representante Legal



 Víctor Manuel Núñez Huamán
 INGENIERO CIVIL
 Reg. CIP N° 186273




9. ANEXOS



 Ing. Juan Nicolas Coloma Cordova
 CIP- 123885


CONSORCIO LAS TAYAS



 Magna Judith Zamora Cubas
 Representante Legal



 Victor Manuel Nunez Huaman
 INGENIERO CIVIL
 Reg. CIP Nº 186273



9.1. FACTURA



Ing. Juan Nicolas Colonia Cordova
CIP: 123885

CONSORCIO LAS TAYAS


Magna Judith Zamora Cubas
Representante Legal



Victor Manuel Núñez Huamán
INGENIERO CIVIL
Reg. CIP N° 188273



CIA ALTA MONTAÑA S.A.C.

Cal. Los Alamos N° Cd3 Villa Universitaria
Cajamarca - Cajamarca - Cajamarca
RPC: 976 364059 - Cel: 995 037 314
E-mail: cerroaltosac@outlook.com

R.U.C. N° 20601893097

FACTURA

001-

0000022

Señor (es): <i>Municipalidad Provincial de COTACACHA</i>	O/C. N°	G. Remisión
Dirección: <i>Jr. PETAJO ALVA N° 260</i>	R.U.C. N° <i>20191659447</i>	Fecha: <i>07/06/12</i>

CANTIDAD	UNIDAD	DESCRIPCIÓN	P. UNITARIO	TOTAL
01		<i>Por pago de AVALUACIÓN N° 06 DEL SERVICIO EJECUCIÓN DEL MANTENIMIENTO PERIÓDICO Y DESTINADO DEL CAMINO VECINAL: CRUCE TAYAS - TAYAS - CONDORPE - EMP. CA - 101 (MANUTENIC).</i>		<i>12,406.91</i>


Son: *DOCE MIL CUATROCIENTOS SEIS CON 91/100 SOLES*

VALDEZ E.I.R.L.
VALDEZ
 R.U.C.: 20368727301
 Jr. José Gálvez 878 - Cajamarca
 Telf.: 076-361144

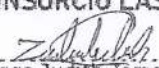
SUB TOTAL *10,514.33*
 I.G.V. (%) *1,892.58*



9.2. RELACION DE PERSONAL



Ing. Juan Nicolas Colonia Cordova
CIP: 123885

CONSORCIO LAS TAYAS


Magna Judith Zamora Cubas
Representante Legal



Victor Manuel Nunez Huaman
INGENIERO CIVIL
Reg. CIP N° 186273

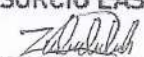



9.2. RELACIÓN DE PERSONAL; ROTATIVO, SOCIOS O TRABAJADOR


SERVICIO: MANTENIMIENTO PERIÓDICO Y RUTINARIO DEL CAMINO VECINAL: CRUCE TAYAS - TAYAS - CONGADIPE - EMP. CA-101 (AMANCHALOC)
 UBICACIÓN: GUZMANGO - CONTUMAZA - CAJAMARCA

Datos del Prestador de Servicio			
N°	Apellidos y Nombres	DNI	CARGO
1	Magna Judith Zamora Cubas	71450501	GERENTE
2	Juan Carlos Avellaneda Alarcón.	26731466	CHOFER
3	Edin Uriol Plasencia.	70031937	MAESTRO
4	Eli Plasencia Mostacero	80079648	PEON
5	José Norverto Uriol Calvanapon	46577831	PEON
6	Yuner Amaya Tufino	71093739	PEON
7	Leidy Iris Uriol Mostacero.	46097513	PEON

CONSORCIO LAS TAYAS



 Magna Judith Zamora Cubas
 REPRESENTANTE LEGAL


 RESIDENTE
 Ing. Juan Nicolas Colonia Cordova
 CIP: 123885


 Victor Manuel Núñez Huamán
 INGENIERO CIVIL
 Reg. CIP N° 186273




9.3. TAREO MENSUAL DE PERSONAL CON RESPECTIVA COPIA DE DNI



Ing. Juan Nicolas Colonia Cordova
CIP: 122885

CONSORCIO LAS TAYAS



Magna Judith Zamora Cubas
Representante Legal



Victor Manuel Nunez Huaman
INGENIERO CIVIL
Reg. CIP N° 188273



**TAREO MENSUAL DE PERSONAL CON RESPECTIVA COPIA DE DNI
HOJA DE TAREO DEL 01/05/2021 AL 16/05/2021**

SERVICIO: MANTENIMIENTO PERIÓDICO Y RUTINARIO DEL CAMINO VECINAL; CRUCE TAYAS - TAYAS - CONGADIPE - EMP. CA-101 (AMANCHALOC)
 UBICACIÓN: GUZMANGO - CONTUMAZA - CAJAMARCA
 PLANILLA: 01/05/2021 AL 16/05/2021

ITEM	NOMBRES Y APELLIDOS	DNI	CATEGORIA	SEMANA 01							SEMANA 02							SEMANA 03							TOTAL DIAS TRABAJADO		
				1	2	3	4	5	6	7	8	9	10	11	12	13	14	15	16								
1	Edin Uriol Plasencia.	26731466	CHOFER	S	D	L	M	M	J	V	S	D	L	M	M	J	V	S	D	L	M	M	J	V	S	D	5
2	Eli Plasencia Mostacero	70031937	MAESTRO	X		X	X	X	X	X	X	X	X	X	X	X	X	X	X	X	X	X	X	X	X	X	13
3	José Norverto Uriol Calvanapon	80079648	PEON	X		X	X	X	X	X	X	X	X	X	X	X	X	X	X	X	X	X	X	X	X	X	13
4	Yuner Amaya Tufino	46577831	PEON	X		X	X	X	X	X	X	X	X	X	X	X	X	X	X	X	X	X	X	X	X	X	13
5	Leidy Iris Uriol Mostacero.	71093739	PEON	X		X	X	X	X	X	X	X	X	X	X	X	X	X	X	X	X	X	X	X	X	X	13
6	Juan Carlos Avellaneda Alarcón.	46097513	PEON	X		X	X	X	X	X	X	X	X	X	X	X	X	X	X	X	X	X	X	X	X	X	13

CONSORCIO LAS TAYAS

 Magna Judith Zamora Cubas
 Representante Legal

 Ing. Juan Nicolas Colonia Cordova
 CIP: 123885

REPRESENTANTE LEGAL

RESIDENTE

 Victor Manuel Nuñez Huamán
 INGENIERO CIVIL
 Reg. CIP N° 186273



**TAREO MENSUAL DE PERSONAL CON RESPECTIVA COPIA DE DNI
HOJA DE TAREO DEL 17/05/2021 AL 31/05/2021**

SERVICIO: MANTENIMIENTO PERIÓDICO Y RUTINARIO DEL CAMINO VECINAL: CRUCE TAYAS - TAYAS - CONGADIPE - EMP. CA-101 (AMANCHALOC)
UBICACIÓN: GUZMANGO - CONTUMAZA - CAJAMARCA
PLANILLA: 17/05/2021 AL 31/05/2021

ITEM	NOMBRES Y APELLIDOS	DNI	CATEGORIA	SEMANA 04							SEMANA 05							SEM 06	TOTAL DIAS TRABAJADO					
				17	18	19	20	21	22	23	24	25	26	27	28	29	30			31				
1	Edin Uriol Plasencia.	26731466	CHOFER	X	X	X	X	X	X	X	X	X	X	X	X	X	X	X	X	X	X	X	5	
2	Eli Plasencia Mostacero	70031937	MAESTRO	X	X	X	X	X	X	X	X	X	X	X	X	X	X	X	X	X	X	X	X	13
3	José Norberto Uriol Calvanapon	80079648	PEON	X	X	X	X	X	X	X	X	X	X	X	X	X	X	X	X	X	X	X	X	13
4	Yuner Amaya Tuffino	46577831	PEON	X	X	X	X	X	X	X	X	X	X	X	X	X	X	X	X	X	X	X	X	13
5	Leidy Iris Uriol Mostacero.	71093739	PEON	X	X	X	X	X	X	X	X	X	X	X	X	X	X	X	X	X	X	X	X	13
6	Juan Carriós Avellaneda Alarcón.	46097513	PEON	X	X	X	X	X	X	X	X	X	X	X	X	X	X	X	X	X	X	X	X	13

CONSORCIO LAS TAYAS


Magna Judith Zamora Cubas
Representante Legal

Trg. Juan Nicolás Colonia Cordova
CIP: 123885

REPRESENTANTE LEGAL

RESIDENTE

Victor Manuel Pineda Huamán
CIVIL
Reg. 136273



Ing. Juan Nicolás Colonia Corrova
CIP: 123885

CONSORCIO LAS TAYAS

Magna Judith Zamora Cubas
Representante Legal

Victor Manuel Núñez Huamán
INGENIERO CIVIL
Reg. CIP N° 186273



DOCUMENTO NACIONAL DE IDENTIDAD

Nombre Apellido: JUNJA

Sexo: M

Nacimiento: Fecha y Unidad: 23.02.2000 060401

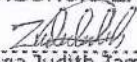
Estado Civil: S

Identificación Nacional: 71093739

Identificación Regional: 0002233M2503170PER

Identificación Municipal: MAYA << YUNER <<<


Ing. Juan Nicolas Colonia Cordova
CIP: 123885

CONSORCIO LAS TAYAS

Magna Judith Zamora Cubas
Representante Legal


Victor Manuel Nunez Huaman
INGENIERO CIVIL
Reg. CIP N° 186273



[Signature]

 Ing. Juan Nicolas Colonia Córdova
 CIP: 123885

CONSORCIO LAS TAYAS
[Signature]

 Magra Judith Zamora Cubas
 Representante Legal

[Signature]

 Victor Manuel Núñez Huamán
 INGENIERO CIVIL
 Reg. CIP N° 186273



9.4. PLANILLA DE PAGO MENSUAL DE PERSONAL DEL MES ANTERIOR



Ing. Juan Nicolas Colonia Cordova
CIP: 123888

CONSORCIO LAS TAYAS


Magna Judith Zamora Cubas
Representante Legal



Victor Manuel Nunez Huaman
INGENIERO CIVIL
Reg. CIP N° 186273



PLANILLA



"MANTENIMIENTO PERIÓDICO Y RUTINARIO DEL CAMINO VECINAL: CRUCE TAYAS - TAYAS - CONGADIPE - EMP. CA-101 (AMANCHALOC)"

UBICACIÓN: REGIÓN : CAJAMARCA MODALIDAD : CONTRATA
 PROVINCIA : CONTUMAZA PLANILLA N°: 002-2021
 DISTRITO : GUZMANGO PERIODO : DEL 01/05/2021 al 31/05/2021

N° DE ORDEN	NOMBRES Y APELLIDOS	CATEGORÍA	DNI N°	DÍAS TRABAJADOS	JORNAL (S/.)	TOTAL A PAGAR (S/.)
1	Edin Uriol Plasencia.	CHOFER	26731466	26	46.15	1200.00
2	Eli Plasencia Mostacero	MAESTRO	70031937	26	57.69	1500.00
3	José Norberto Uriol Calvanapon	PEON	80079648	26	35.77	930.00
4	Yuner Amaya Tufino	PEON	46577831	26	35.77	930.00
5	Leidy Iris Uriol Mostacero.	PEON	71093739	26	35.77	930.00
6	Juan Carlos Avellaneda Alarcón.	PEON	46097513	26	35.77	930.00
TOTAL						6420.00

SON: SEIS MIL CUATROCIENTOS VEINTE CON 00/100 NUEVOS SOLES
Contumazá, 05 de junio del 2021

CONSORCIO LAS TAYAS
 Magda Judith Zamora Cubas
 Representante Legal

Victor Manuel Núñez Huamán
 INGENIERO CIVIL
 Reg. CIP N° 183273

[Signature]
 ING. Juan Nicolás Colonia Cordova
 CIP: 123885

REPRESENTANTE LEGAL

RESIDENTE



HOJA DE ASISTENCIA N° 02

HOJA DE TAREO



"MANTENIMIENTO PERIÓDICO Y RUTINARIO DEL CAMINO VECINAL:
CRUCE TAYAS - TAYAS - CONGADIPE - EMP. CA-101 (AMANCHALOC)"

MODALIDAD:

CONTRATA

PERIODO : DEL 01/05/2021 al 31/05/20

MES : MAYO

N° ORDEN	APELLIDOS Y NOMBRES	CARGO	N° DNI	MAYO																															TOTAL DE DÍAS TRABAJADOS							
				SEMANA 01							SEMANA 02							SEMANA 03							SEMANA 04							SEMANA 05							SEM 06			
				1	2	3	4	5	6	7	8	9	10	11	12	13	14	15	16	17	18	19	20	21	22	23	24	25	26	27	28	29	30	31		L						
1	Edin Uriol Plasencia.	CHOFER	26731466	X	X	X	X	X	X	X	X	X	X	X	X	X	X	X	X	X	X	X	X	X	X	X	X	X	X	X	X											
2	Eli Plasencia Mostacero	MAESTRO	70031937	X	X	X	X	X	X	X	X	X	X	X	X	X	X	X	X	X	X	X	X	X	X	X	X	X	X	X	X											
3	José Norberto Uriol Calvanapon	PEON	80079648	X	X	X	X	X	X	X	X	X	X	X	X	X	X	X	X	X	X	X	X	X	X	X	X	X	X	X	X											
4	Yuner Amaya Tufino	PEON	46577831	X	X	X	X	X	X	X	X	X	X	X	X	X	X	X	X	X	X	X	X	X	X	X	X	X	X	X	X											
5	Leidy Iris Uriol Mostacero.	PEON	71093739	X	X	X	X	X	X	X	X	X	X	X	X	X	X	X	X	X	X	X	X	X	X	X	X	X	X	X	X											
6	Juan Carlos Avellaneda Alarcón.	PEON	46097513	X	X	X	X	X	X	X	X	X	X	X	X	X	X	X	X	X	X	X	X	X	X	X	X	X	X	X	X											

Contumazá, 05 de junio del 2021

CONSORCIO LAS TAYAS

Magina Judith Zamora Curbas
Representante Legal

Victor Manuel Núñez Huamán
INGENIERO CIVIL
Reg. CIP N° 80270


Juan Nicolas Cordova
CIP: 123865

REPRESENTANTE LEGAL

RESIDENTE



9.5. COPIA DE ACTA DE ENTREGA DE TERRENO


Ing. Juan Nicolas Colonia Cordova
CIP: 123885

CONSORCIO LAS TAYAS


Magna Judith Zamora Cubas
Representante Legal



Victor Manuel Nunez Huaman
INGENIERO CIVIL
Reg/CIP N° 186273



MUNICIPALIDAD PROVINCIAL DE CONTUMAZÁ

"AÑO DE LA UNIVERSALIZACIÓN DE LA SALUD"



25

ACTA DE ENTREGA DE TERRENO

DATOS GENERALES:

NOMBRE DEL SERVICIO: MANTENIMIENTO PERIÓDICO Y RUTINARIO DEL CAMINO VECINAL: CRUCE TAYAS - TAYAS - CONGADIPE - EMP. CA-101 (AMANCHALOC).

N° DE CONTRATO: N°001-2020-MPC/CS

ENTIDAD CONTRATANTE: MUNICIPALIDAD PROVINCIAL DE CONTUMAZÁ.

CONTRATISTA: CONSORCIO LAS TAYAS; INTEGRADO POR :

- > CIA ALTA MONTAÑA S.A.C.
- > COLONIA - INGENIEROS S.A.C.

INSPECTOR: ING. DAVID JONATHAN HERNÁNDEZ ROJAS,

PLAZO DE EJECUCIÓN: 445 días

MONTO DE CONTRATO: S/ 1'170,654.71 (UN MILLÓN CIENTO SETENTA MIL SEISCIENTOS CINCUENTA Y CUATRO CON 71/100 SOLES).

En el CASERÍO DE AMANCHALOC, del distrito de GUZMANGO, provincia de CONTUMAZÁ, departamento CAJAMARCA, siendo las 4.30 pm. horas del día 29 del mes de Octubre del año 2020, se reunieron los responsables de la Entidad Contratante, Contratista y el personal técnico responsables de la ejecución del Servicio:

Nombre y apellido Representante Legal Entidad Contratante: OSCAR DANIEL SUAREZ AGUILAR .

Nombre y apellido Representante Legal Contratista: MAGNA JUDITH ZAMORA CUBAS.

Nombre y apellido del Residente: ING. JUAN NICOLÁS COLINA CORDOVA .


Nombre y apellido del Inspector: ING. DAVID JONATHAN HERNÁNDEZ ROJAS.

El área donde se ubica el servicio tiene las siguientes características:

El Servicio del MANTENIMIENTO PERIÓDICO Y RUTINARIO DEL CAMINO VECINAL: CRUCE TAYAS - TAYAS - CONGADIPE - EMP. CA-101(AMANCHALOC). Se ubica en las localidades de Tayas - Congadipe - Amanchaloc a una altitud Promedio de 3006 MSNM.


Asimismo, se verificó que la zona de intervención del Servicio se encuentra disponible y libre de reclamos por parte de terceros para proceder con el inicio de los trabajos.

En señal de conformidad con los términos de la presente Acta, se procederá a suscribirla.


 MUNICIPALIDAD PROVINCIAL DE CONTUMAZÁ
 Lic. Oscar Daniel Suarez Aguilar
 ALCALDE


Representante Legal de la Entidad Contratante

Nombre: OSCAR DANIEL SUAREZ AGUILAR .
DNI: 40686949

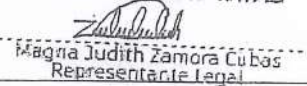

 Juan Nicolas Colonia Cordova
 INGENIERO CIVIL
 CIP 123885

Residente

Nombre: ING. JUAN NICOLÁS COLINA CORDOVA
DNI: 42711798
N° Reg. Prof.: 123885



 Ing. Juan Nicolas Colonia Cordova
 CIP: 123885

CONSORCIO LAS TAYAS


 Magna Judith Zamora Cubas
 Representante Legal

Nombre y apellido Representante Legal Contratista


Nombre: MAGNA JUDITH ZAMORA CUBAS
DNI: 7146050401



 David Jonathan Hernandez Rojas
 INGENIERO CIVIL
 CIP 11111

Inspector

Nombre: ING. DAVID JONATHAN HERNÁNDEZ ROJAS.
DNI: 26731668
N° Reg. Prof.: 109743


CONSORCIO LAS TAYAS


 Magna Judith Zamora Cubas
 Representante Legal



 Victor Manuel Nunez Huaman
 INGENIERO CIVIL
 N° Reg. Prof.: 109743



9.6. COPIA DE ACTA DE INICIO DEL MANTENIMIENTO RUTINARIO



Ing. Juan Nicolas Colonia Cordova
CIP: 123885

CONSORCIO LAS TAYAS


Magna Judith Zamora Cubas
Representante Legal



Victor Manuel Nunez Huaman
INGENIERO CIVIL
Reg. CIP N° 186273



ACTA DE INICIO DEL SERVICIO

Datos Generales:

Entidad: Municipalidad Provincial de Contumazá

Contratista: **CONSORCIO LAS TAYAS; integrado por:**

- CIA ALTA MONTAÑA S.A.C.
- COLONIA - INGENIEROS S.A.C.

Longitud: 15.260 Kilómetros

Monto de contrato : S/ 1'170,654.71 (un millón ciento setenta mil seiscientos cincuenta y cuatro con 71/100 soles).

Presupuesto de mantenimiento rutinario : S/ 175,598.20 (ciento setenta y cinco mil quinientos noventa y ocho con 20/100 soles).

Financiamiento: Recursos por operaciones oficiales de crédito

Inspector: Ing. Víctor Manuel Nuñez Huamán.

Residente: Ing. Juan Nicolás Colonia Córdova

Plazo de ejecución: 360 días calendarios

Fecha de suscripción de contrato: 02/10/2020

Fecha de inicio del mantenimiento rutinario: 08/04/2021

En el Caserío de Amanchaloc, siendo las 9.30 a.m. del día jueves 08 de abril del 2021, se encuentran reunidos en el lugar donde se ejecutará el SERVICIO PARA LA EJECUCIÓN DEL MANTENIMIENTO PERIÓDICO Y RUTINARIO DEL CAMINO VECINAL: CRUCE TAYAS - TAYAS - CONGADIPE - EMP. CA-101 (AMANCHALOC), las siguientes personas:

GERENTE DE DESARROLLO URBANO Y RURAL	ING. SEGUNDO LEONARDO TERÁN MENDOZA.
INSPECTOR DEL SERVICIO	ING. VÍCTOR MANUEL NUÑEZ HUAMÁN.

[Handwritten signature]
 Ing. Segundo Leonardo Terán Mendoza
 GERENTE DE DESARROLLO URBANO Y RURAL

[Handwritten signature]
 Ing. Juan Nicolás Colonia Córdova
 CIP: 123885

CONSORCIO LAS TAYAS
[Handwritten signature]
 Magna Judith Zamora Cubas
 Representante Legal

[Handwritten signature]
 Víctor Mandel Núñez Huamán
 INGENIERO CIVIL
 Reg. CIP N° 186273



MUNICIPALIDAD PROVINCIAL DE CONTUMAZA

GERENCIA DE DESARROLLO URBANO Y RURAL

R. OCTAVIO ALVA N° 250 - CONTUMAZA - CALABARCA RUC N° 2019153747



REPRESENTANTE LEGAL COMUN (CONSORCIO LAS TAYAS)	MAGNA JUDITH ZAMORA CUBAS.
RESIDENTE DEL SERVICIO	ING. JUAN NICOLÁS COLONIA CÓRDOVA.

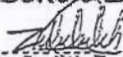
Conste por la presente acta se formaliza la fecha de inicio de ejecución del servicio; por lo tanto, a partir de la fecha 08 de abril del presente se da inicio al plazo de ejecución de servicio.

En señal de aprobación y de conformidad se firma el acta en seis (06) ejemplares:


POR LA MUNICIPALIDAD PROVINCIAL DE CONTUMAZA


MUNICIPALIDAD PROVINCIAL DE CONTUMAZA
Ing. Sr. Sergio Leonardo Terán Mendoza
GERENTE DE DESARROLLO URBANO Y RURAL

POR LA CONTRATISTA PRESTADORA DEL SERVICIO "CONSORCIO LAS TAYAS"

CONSORCIO LAS TAYAS

Magna Judith Zamora Cubas
Representante Legal


POR LA INSPECCION DEL SERVICIO


Victor Manuel Nuñez Huamán
INGENIERO CIVIL
Reg. CIP N° 186273




 Victor Manuel Núñez Huamán
 INGENIERO CIVIL
 Reg. CIP Nº 136273

**9.7. COPIA DEL CONTRATO Y
 CONTRATO DE CONSORCIO**


 Ing. Juan Nicolás Colonia Córdova
 CIP: 123895

CONSORCIO LAS TAYAS

 Magna Judith Zamora Cubas
 Representante Legal



MUNICIPALIDAD PROVINCIAL DE CONTUMAZA

Jr. Octavio Alva N° 260 municontumaza@hotmail.com
"AÑO DE LA UNIVERSALIZACIÓN DE LA SALUD"



CONTRATO DE SERVICIO N° 001-2020-MPC/CS PARA LA EJECUCIÓN DEL MANTENIMIENTO PERIÓDICO Y RUTINARIO DEL CAMINO VECINAL: CRUCE TAYAS-TAYAS-CONGADIPE-EMP. CA-101(AMANCHALOC)

Conste por el presente documento, el Contrato de Servicio para la Ejecución del Mantenimiento Periódico y Rutinario del Camino Vecinal: Cruce Tayas- Tayas-Congadipe-EMP.CA-101(Amanchaloc) derivado del Procedimiento Especial de Selección N° 001-2020-MPC/CS-Primera Convocatoria, que celebra de una parte **LA MUNICIPALIDAD PROVINCIAL DE CONTUMAZA**, con Registro Único de Contribuyente N° 20191657447, con domicilio legal en el Jr. Octavio Alva N° 260 de la ciudad de Contumazá, debidamente representada por su Gerente Municipal, el Econ. Hernán Ricardo Herrera Aparcana, identificado con DNI N° 26719316 en mérito a la Resolución de Alcaldía N° 125-2020-MPC, de fecha 22 de junio del 2020, a quien en adelante se le denominara **LA ENTIDAD**, y de otra parte **EL CONSORCIO LAS TAYAS**, integrado por:

a) La persona jurídica denominada **CIA ALTA MONTAÑA S.A.C** con Registro Único de Contribuyente N° 20601893097, con domicilio fiscal en la Calle Los Álamos N° CD3, Villa Universitarias, del distrito, provincia y departamento de Cajamarca, inscrita en la Partida Electrónica N° 11165691 del Registro de Personas Jurídicas de la Oficina Registral de Cajamarca, y debidamente representado por su Gerente General, **MAGNA ZAMORA CUBAS**, con DNI N° 71460501, según poder inscrito en el Asiento C00001 de la Partida Electrónica N° 11165691 del Registro de Personas Jurídicas de la Oficina Registral de Cajamarca, con obligación solidaria de aportar en la ejecución del servicio con el 80% de participaciones; y,

b) La persona jurídica denominada **COLONIA INGENIEROS S.A.C** con Registro Único de Contribuyente N° 20529650982, con domicilio fiscal en el Jirón Juan Velasco Alvarado N° 186, del distrito, provincia y departamento de Cajamarca, inscrita en la Partida Electrónica N° 1030879 del Registro de Personas Jurídicas de la Oficina Registral de Jaén, y debidamente representado por su Gerente General, **JUAN NICOLAS COLONIA CORDOVA**, con DNI N° 42711798, según poder inscrito en el Asiento B00001 de la Partida Electrónica N° 11030879 del Registro de Personas Jurídicas de la Oficina Registral de Jaén, con obligación solidaria de aportar en la ejecución del servicio con el 20% de participaciones.

EL CONSORCIO LAS TAYAS, según el Contrato de Consorcio de fecha 28 de setiembre del 2020, es representado por su Representante Legal Común, la señora **MAGNA JUDITH ZAMORA CUBAS**, identificada con DNI N° 71460501, fijando como domicilio legal en la Calle Los Álamos N° CD3, Villa Universitaria(Entre Clodomiro Cerna y Los Nogales), del distrito y provincia de Cajamarca, departamento de Cajamarca, con correo electrónico cia.altamontana@outlook.com, con teléfono N° 923120411 y con Código de Cuenta Interbancaria -CCI- N° 00941100000014339502 del Banco Scotiabank, a quien en lo sucesivo se le denominará **EL CONTRATISTA**; y que suscriben bajo los términos y condiciones establecidas en las siguientes cláusulas:

CLÁUSULA PRIMERA: ANTECEDENTES

1.1.- En el marco del Anexo 16 del Decreto de Urgencia N° 070-2020, Decreto de Urgencia para la reactivación económica y atención de la población a través de las Inversión Pública y Gasto Corriente, ante la Emergencia Sanitaria producida por el Covid-19, el Comité de Selección con fecha 18 de setiembre del 2020, adjudicó la buena pro del Procedimiento Especial de Selección N° 001-2020-MPC/CS-Primera Convocatoria, para el Servicio de Ejecución del Mantenimiento Periódico y Rutinario del Camino Vecinal: Cruce Tayas-Tayas-Congadipe-EMP.CA-101(Amanchaloc), al **CONTRATISTA**, cuyos detalles e importe constan en los documentos integrantes del presente contrato; acto que quedo consentido

Ing. Juan Nicolas Colonia Cordova
CIP: 123885

CONSORCIO LAS TAYAS

Magna Judith Zamora Cubas
Representante Legal

CONSORCIO LAS TAYAS

Magna Judith Zamora Cubas
Representante Legal

Ing. Juan Nicolas Colonia Cordova
CIP: 123885



CONSORCIO LAS TAYAS

Magna Judith Zamora Cubas
Representante Legal

Victor Manuel Pineda
CIVIL
135273



MUNICIPALIDAD PROVINCIAL DE CONTUMAZA

Jr. Octavio Alva N° 260 municontumaza@hotmail.com
"AÑO DE LA UNIVERSALIZACION DE LA SALUD"



automáticamente el 18 de setiembre del presente año, y su publicación se realizó en el SEACE el 20 de setiembre del 2020.

1.2.- EL CONTRATISTA mediante Carta S/N, recepcionado por LA ENTIDAD el 30 de setiembre del presente año con el expediente N° 2208, presentó los documentos para el perfeccionamiento del presente contrato, los mismos que tras la verificación y comprobación por parte de la Unidad de Logística y Servicios Generales y la Gerencia de Desarrollo Urbano y Rural, dieron la conformidad de los mismos para efectos del perfeccionamiento del contrato.

CLÁUSULA SEGUNDA: OBJETO

El presente contrato tiene por objeto la contratación del Servicio para la Ejecución del Mantenimiento Periódico y Rutinario del Camino Vecinal: Cruce Tayas- Tayas-Congadipe-EMP.CA-101(Amanchaloc); contratación que se sujeta al sistema de suma alzada.

EL CONTRATISTA contará con el siguiente personal clave, para tal efecto adjunto para el perfeccionamiento del presente contrato, copia simple de los siguientes documentos: Un (01) diploma del título profesional de Ingeniero Civil otorgado por la Universidad Nacional de Cajamarca a Juan Nicolás Colonia Córdova, un(01) diploma de título profesional de Ingeniero Civil otorgado por la Universidad Privada del Norte a Anthony Jamir Llastas Cubas, y un(01) diploma de colegiatura otorgado por el Colegio de Ingenieros del Perú a Juan Nicolás Colonia Córdova. Además, con respecto a la persona de José Nicolás Colonia Córdova presenta certificados de trabajo emitidos por diversas personas del Sector Privado a folios 02, y en cuanto a la persona de Anthony Jamir Llastas Cubas presenta certificado, contratos de trabajo, constancias de trabajo expedido por diversas personas del Sector Privado a folios 14, los mismos que cumplen con los requisitos de formación académica y de experiencia requeridas en las bases del proceso de selección.

- RESIDENTE DEL SERVICIO: Ing. Juan Nicolás Colonia Córdova con colegiatura N° 123885
- ASISTENTE DEL RESIDENTE: Ing. Anthony Jamir Llastas Cubas, con colegiatura N° 244260

Así mismo, EL CONTRATISTA contará con el siguiente equipamiento estratégico, con tal efecto adjunto para el perfeccionamiento del presente contrato, tres(03) facturas electrónicas, dos(02) contratos de arrendamiento financieros de bienes muebles,(01) acta de transferencia de vehículo automotor, copia de tarjetas de propiedad, y diversos SOATs, los mismos que cumplen con los requisitos establecidos en las bases del proceso de selección.

- 01 Camioneta Pick Up 4x4.
- 01 Motoniveladora 125 hp.
- 01 Rodillo liso vibratorio 09 ton.
- 01 Excavadora, o retroexcavadora o cargador frontal 1 y d3.
- 02 Volquetes 15m3.
- 01 Cisterna de Agua 200 gal.

CLÁUSULA TERCERA: MONTO CONTRACTUAL

El monto total de la prestación del Servicio para el Servicio de Ejecución del Mantenimiento Periódico y Rutinario del Camino Vecinal: Cruce Tayas- Tayas-Congadipe-EMP.CA-101(Amanchaloc) objeto del presente contrato asciende a Un Millón Ciento Setenta Mil Seiscientos Cincuenta y Cuatro con 71/100 Soles(S/. 1'170,654.71), que incluye todos los impuestos de Ley, seguros, transporte, inspecciones, pruebas y, de ser el caso, los costos laborales conforme la legislación vigente, así como cualquier otro concepto que pueda tener incidencia sobre la ejecución del servicio materia del presente contrato

CLÁUSULA CUARTA: DEL PAGO

LA ENTIDAD se obliga a pagar la contraprestación a EL CONTRATISTA en Soles, en



CONSORCIO LAS TAYAS
Magna Judith Zamora Cubas
Representante Legal

[Signature]
Victor Manuel Nuñez Huamán
INGENIERO CIVIL
Reg. CIP N° 130273

[Signature]
Ing. Juan Nicolás Colonia Córdova
CIP: 123885

CONSORCIO LAS TAYAS
[Signature]
Magna Judith Zamora Cubas
Representante Legal

CONSORCIO LAS TAYAS
[Signature]
Magna Judith Zamora Cubas
Representante Legal
[Signature]
Ing. Juan Nicolás Colonia Córdova
CIP-123885



MUNICIPALIDAD PROVINCIAL DE CONTUMAZA

Jr. Octavio Alva Nº 260 municontumaza@hotmail.com
"AÑO DE LA UNIVERSALIZACION DE LA SALUD"



pagos periódicos, conforme a la forma prevista en la sección específica de las bases, luego de la recepción formal y completa de la documentación correspondiente, según lo establecido en el artículo 171° del Reglamento de la Ley de Contrataciones del Estado, Ley N° 30225, aprobado por Decreto Supremo N° 344-2018-EF y modificatoria(en adelante Reglamento).

Para tal efecto, el responsable de otorgar la conformidad de la prestación deberá hacerlo en un plazo que no excederá de los veinte(20), bajo responsabilidad de dicho funcionario.

LA ENTIDAD debe efectuar el pago dentro de los diez (10) días calendario siguientes de otorgada la conformidad de los servicios, siempre que se verifiquen las condiciones establecidas en el contrato para ello, bajo responsabilidad del funcionario competente.

En caso de retraso en el pago por parte de **LA ENTIDAD**, salvo que se deba acaso fortuito o fuerza mayor, **EL CONTRATISTA** tendrá derecho al pago de intereses legales conforme a lo establecido en el artículo 39° del Texto Único Ordenado de la Ley de Contrataciones del Estado, Ley N° 30225, aprobado por Decreto Supremo N° 082-2019-EF (en adelante la Ley) y en el artículo 171° del Reglamento, los que se computan desde la oportunidad en que el pago debió efectuarse.

CLÁUSULA QUINTA: DEL PLAZO DE LA EJECUCIÓN DE LA PRESTACIÓN

El plazo de la ejecución de la prestación será de 445 días calendario, plazo que se computará a partir del día siguiente del perfeccionamiento del contrato.

CLÁUSULA SEXTA: PARTES INTEGRANTES DEL CONTRATO

El presente contrato está conformado por las bases integradas, la oferta ganadora, así como los documentos derivados del procedimiento de selección que establezcan obligaciones para las partes.

CLAUSULA SEPTIMA: GARANTIAS

EL CONTRATISTA a través de la Carta S/N de fecha 28 de setiembre del 2020 y al amparo de lo dispuesto en el numeral 149.4 del artículo 149° del Reglamento, al perfeccionamiento del contrato otorgó a favor de **LA ENTIDAD** la siguiente garantía:

- De fiel cumplimiento del contrato: Por el monto de Ciento Diecisiete Mil Sesenta y Cinco con 47/100 Soles(S/. 17, 065.47) que corresponde al diez por ciento(10%) del monto del contrato, a través de la retención que debe efectuar **LA ENTIDAD**, durante la primera mitad del número total de pagos a realizarse, de forma prorrateada, con cargo a ser devuelto a la finalización del mismo.

CLAUSULA OCTAVA: EJECUCION DE GARANTIAS POR FALTA DE RENOVACION

LA ENTIDAD puede solicitar la ejecución de las garantías cuando **EL CONTRATISTA** no las hubiera renovado antes de la fecha de su vencimiento, conforme a lo dispuesto en el literal a) del numeral 155.1 del artículo 155° del Reglamento.

CLAUSULA NOVENA: ADELANTO DIRECTO

LA ENTIDAD otorgará un adelanto directo hasta por el monto máximo del 30% del monto del contrato original.

EL CONTRATISTA debe solicitar los adelantos dentro de los ocho (08) días calendario siguientes de suscrito el contrato, adjuntando a su solicitud la garantía por adelantos mediante carta fianza acompañada del comprobante de pago correspondiente. Vencido dicho plazo no procede la solicitud.

LA ENTIDAD debe entregar el monto solicitado dentro de los diez (10) días calendario siguiente a la presentación de la solicitud del contratista.

CLAUSULA DECIMA: CONFORMIDAD DE LA PRESTACIÓN DEL SERVICIO

La conformidad de la prestación se regula por lo dispuesto en el artículo 168° del Reglamento. La conformidad será otorgada por el Gerente de Desarrollo Urbano y Rural de **LA ENTIDAD**.

De existir observaciones, **LA ENTIDAD** las comunica al **CONTRATISTA**, indicando claramente el sentido de estas, otorgándole un plazo para subsanar no menor de cinco (5)



CONSORCIO LAS TAYAS
Magna Judith Zamora Cubas
Representante Legal

Victor Manuel Nuñez Huamán
Reg. CIP N° 188273

Ing. Juan Nicolas Colonia Cordova
CIP: 123885

CONSORCIO LAS TAYAS
Magna Judith Zamora Cubas
Representante Legal

CONSORCIO LAS TAYAS
Magna Judith Zamora Cubas
Representante Legal
Ing. Juan Nicolas Colonia Cordova
CIP: 123885



MUNICIPALIDAD PROVINCIAL DE CONTUMAZA

Jr. Octavio Alva N° 260 municontumaza@hotmail.com
"AÑO DE LA UNIVERSALIZACION DE LA SALUD"



ni mayor de quince(15) días. Si pase al plazo otorgado, EL CONTRATISTA no cumpliera a cabalidad con la subsanación, LA ENTIDAD puede otorgar al CONTRATISTA periodos adicionales para las correcciones pertinentes. En este supuesto corresponde aplicar la penalidad por mora desde el vencimiento del plazo para subsanar.

Este procedimiento no resulta aplicable cuando el servicio manifiestamente no cumpla con las características y condiciones ofrecidas, en cuyo caso LA ENTIDAD no otorga la conformidad, debiendo considerarse como no ejecutada la prestación, aplicándose la penalidad que corresponda por cada día de atraso.

CLÁUSULA UNDECIMA: DECLARACIÓN JURADA DEL CONTRATISTA

EL CONTRATISTA declara bajo juramento que se compromete a cumplir las obligaciones derivadas del presente contrato, bajo sanción de quedar inhabilitado para contratar con el Estado en caso de incumplimiento.

CLÁUSULA DECIMA SEGUNDA: RESPONSABILIDAD POR VICIOS OCULTOS

La recepción conforme de la prestación por parte de LA ENTIDAD no enerva su derecho a reclamar posteriormente por defectos o vicios ocultos, conforme a lo dispuesto por los artículos 40° de la Ley y 173° del Reglamento.

El plazo máximo de responsabilidad del contratista es de un(01)año después de la conformidad del servicio otorgada por LA ENTIDAD.

CLÁUSULA DECIMA TERCERA: PENALIDADES

Si EL CONTRATISTA incurre en retraso injustificado en la ejecución de las prestaciones objeto del contrato, LA ENTIDAD le aplica automáticamente una penalidad por mora por cada día de atraso, de acuerdo a la siguiente fórmula:

$$\text{Penalidad Diaria} = \frac{0.10 \times \text{monto vigente}}{F \times \text{plazo vigente en días}}$$

Donde:

F = 0.25 para plazos mayores a sesenta (60) días o;

F = 0.60 para plazos menores o iguales a sesenta (60) días.

El retraso se justifica a través de la solicitud de ampliación de plazo debidamente aprobado. Adicionalmente, se considera justificado el retraso y en consecuencia no se aplica penalidad, cuando EL CONTRATISTA acredite, de modo objetivamente sustentado, que el mayor tiempo transcurrido no le resulta imputable. En este último caso la calificación del retraso como justificado por parte de LA ENTIDAD no da lugar al pago de gastos generales ni costos directos de ningún tipo, conforme el numeral 162.5 del artículo 162° del Reglamento.

Además, LA ENTIDAD de acuerdo con lo establecido por numeral 163.1 del artículo 163° del Reglamento aplicará a EL CONTRATISTA las penalidades que se describen a continuación y en función al monto contractual:

Durante la ejecución del mantenimiento periódico:

CAUSALES	PENALIDAD (FORMA DE CÁLCULO)	PROCEDIMIENTO DE COBRO
En caso el contratista incumpla con su obligación de ejecutar la prestación con el personal acreditado o debidamente sustituido	Se aplicará 0.5 de una UIT por cada día de ausencia del personal	Se descontará en cada pago conforme al informe del Inspector
No presentar oportunamente los informes o no subsanar las observaciones efectuadas por el inspector dentro del plazo otorgado	Se aplicará 0.25 de una UIT por cada día de demora	Se descontará en cada pago conforme al informe del Inspector

[Signature]
Victor Manuel Nunez Huamán
INGENIERO CIVIL
Reg. CIP N° 185278

CONSORCIO LAS TAYAS
[Signature]
Magna Judith Zamora Cubas
Representante Legal

[Signature]
Ing. Juan Nicolas Colonia Cordova
CIP: 123885

CONSORCIO LAS TAYAS
[Signature]
Magna Judith Zamora Cubas
Representante Legal

CONSORCIO LAS TAYAS
[Signature]
Magna Judith Zamora Cubas
Representante Legal
[Signature]
Ing. Juan Nicolas Colonia Cordova
CIP: 123885



MUNICIPALIDAD PROVINCIAL DE CONTUMAZA

Jr. Octavio Alva Nº 260 municontumaza@hotmail.com
"AÑO DE LA UNIVERSALIZACION DE LA SALUD"



Incumplimiento del uso de señales de seguridad para realizar las actividades	Se aplicará 2 UIT por el incumplimiento	Se descontará en cada pago conforme al informe del Inspector
Incumplimiento de uso de implementos de seguridad (mameluco, casco, botas, guantes, gafas y mascarillas)	Se aplicará 0.25 de una UIT por cada personal que incumpla el uso de implementos de seguridad	Se descontará en cada pago conforme al informe del Inspector
En caso no cuenten con los seguros (SCTR y SOAT)	Se aplicará 0.25 de una UIT por cada personal sin seguros, o vehículos sin SOAT	Se descontará en cada pago conforme al informe del Inspector
Ausencia del Ing. Residente del servicio	Se aplicará 0.50 de una UIT por cada día de ausencia	Se descontará en cada pago conforme al informe del Inspector
No disponer del número mínimo de las maquinarias y equipos establecidos	Se aplicará una (1) UIT por cada día de ausencia de número mínimo de equipos y maquinarias	Se descontará en cada pago conforme al informe del Inspector
No zarandear el material de afirmado en cantera	Se aplicará dos (2) UIT por cada evento que se detecte	Se descontará en cada pago conforme al informe del Inspector
No presentar en los informes fotos y videos de cada día fechados y georreferenciados	Se aplicará 0.50 de una UIT por cada informe	Se descontará en cada pago conforme al informe del Inspector



Victor Manuel Nohes Huamán
INGENIERO CIVIL
REG. CIP Nº 136273

Durante la ejecución del mantenimiento rutinario:

ACTIVIDADES	UNIDAD	TOLERANCIA	PENALIDAD (FORMA DE CÁLCULO)	PROCEDIMIENTO DE COBRO
Limpeza de calzada	Km	Menos de 3 obstáculos en 1 km.	Cuando la cantidad de obstáculos supera la tolerancia se aplicará 0.25 de la UIT por cada Km observado	Se descontará en cada pago conforme al informe del Inspector
Bacheo	m2	Menos de 10 baches de 0.50m x 0.50 x 0.15m en 1 km.	Cuando la cantidad de baches supera la tolerancia se aplicará 0.5 de la UIT por cada Km observado	Se descontará en cada pago conforme al informe del Inspector.
Desquinche	m3	1 m3 por km	Cuando la cantidad de m3 supera la tolerancia se aplicará 0.25 de una UIT por cada Km observado	Se descontará en cada pago conforme al informe del Inspector.
Remoción de derrumbes	m3	1 m3 por km	Cuando la cantidad de m3 supera la tolerancia se aplicará 0.5 UIT por cada Km observado	Se descontará en cada pago conforme al informe del Inspector.
Limpeza de cunetas	M	Máximo 25% del área de la sección transversal	Cuando el porcentaje supera la tolerancia se aplicará 1 UIT	Se descontará en cada pago conforme al informe del Inspector.
Limpeza de alcantarillas	Und	Máximo 20% del área de la sección transversal.	Cuando el porcentaje supera la tolerancia se aplicará 0.5 de la UIT por cada alcantarilla observada	Se descontará en cada pago conforme al informe del Inspector.
limpieza de badén	m2	Máximo 30% de la superficie.	Cuando el porcentaje supera la tolerancia se aplicará 0.5 de la UIT por cada badén observado	Se descontará en cada pago conforme al informe del Inspector.
Limpeza de zanja de coronación	M	Máximo 30% de la sección transversal.	Cuando el porcentaje supera la tolerancia se aplicará 0.25 UIT	Se descontará en cada pago conforme al informe del Inspector.
Limpeza de pontones	Und	Deberá permanecer siempre limpia	En caso de no cumplir la tolerancia se aplicará 0.25 UIT por cada pontón observado	Se descontará en cada pago conforme al informe del Inspector

CONSORCIO LAS TAYAS
Judith Zamora
Magna Judith Zamora Cubas
Representante Legal

CONSORCIO LAS TAYAS

Juan Nicolás Cordova
Ing. Juan Nicolás Colonia Cordova
CIP: 123885

CONSORCIO LAS TAYAS

Judith Zamora
Magna Judith Zamora Cubas
Representante Legal

Judith Zamora
Magna Judith Zamora Cubas
Representante Legal

Juan Nicolás Cordova
Ing. Juan Nicolás Colonia Cordova
CIP: 123885



MUNICIPALIDAD PROVINCIAL DE CONTUMAZA

Jr. Octavio Alva Nº 260 municontumaza@hotmail.com
"AÑO DE LA UNIVERSALIZACION DE LA SALUD"



Encauzamiento de pequeños cursos de agua	M	Máximo 20% del área de la sección transversal.	Cuando el porcentaje supera la tolerancia se aplicará una 0.5 UIT por cada curso de agua observado.	Se descontará en cada pago conforme al informe del Inspector.
Roce y limpieza	m2	Máximo 45 cm.	Cuando supera el valor de la tolerancia se aplicará 0.25 UIT	Se descontará en cada pago conforme al informe del Inspector.
Conservación de las señales	und	Incumplimiento inferior a 1 señal por km.	Cuando supera la cantidad de la tolerancia se aplicará 0.25 de la UIT por cada señal observada.	Se descontará en cada pago conforme al informe del Inspector.
Reforestación	und	Zonas estables sin reforestar a lo largo del camino	Cuando no se haya reforestado zonas inestables conforme al cronograma se aplicará 0.25 de la UIT por cada zona inestable sin reforestar.	Se descontará en cada pago conforme al informe del Inspector.
Vigilancia y control	km	Incumplimiento no mayor a 15 días.	Cuando supera la cantidad días de la tolerancia se aplicará 0.25 de la UIT por cada día observada.	Se descontará en cada pago conforme al informe del Inspector.
Reparación de muros secos	m3	Menos de 5 m de muro en mal estado en un (1) km de carretera	En caso de no cumplir la tolerancia se aplicará 0.25 de la UIT por cada muro observado	Se descontará en cada pago conforme al informe del Inspector.
Reparación de pontones	und	Pontones en buen estado	En caso de no cumplir la tolerancia se aplicará 0.5 UIT por cada pontón no reparado	Se descontará en cada pago conforme al informe del Inspector.

Victor Manuel Nunez Huaman
INGENIERO CIVIL
Reg. 215 0373

CONSORCIO LAS TAYAS
Judith Zamora
Magna Judith Zamora Cubas
Representante Legal

CAUSALES	PENALIDAD (FORMA DE CALCULO)	PROCEDIMIENTO DE COBRO
En caso el contratista incumpla con su obligación de ejecutar la prestación con el personal acreditado o debidamente sustituido	Se aplicará 0.5 de una UIT por cada día de ausencia del personal	Se descontará en cada pago conforme al informe del Inspector
No presentar oportunamente los informes o no subsanar las observaciones efectuadas por el inspector dentro del plazo otorgado	Se aplicará 0.25 de una UIT por cada día de demora	Se descontará en cada pago conforme al informe del Inspector
Incumplimiento del uso de señales de seguridad para realizar las actividades	Se aplicará 1 UIT por el incumplimiento	Se descontará en cada pago conforme al informe del Inspector
Incumplimiento de uso de implementos de seguridad (mameluco, casco, botas, guantes, gafas y mascarillas)	Se aplicará 0.25 de una UIT por cada personal que incumpla el uso de implementos de seguridad	Se descontará en cada pago conforme al informe del Inspector
En caso no se implementen los seguros (SCTR y SOAT)	Se aplicará 0.25 de una UIT por cada personal sin seguros, o vehículos sin SOAT	Se descontará en cada pago conforme al informe del Inspector
Ausencia del Ing. Residente del servicio	Se aplicará 0.25 de una UIT por cada día de ausencia.	Se descontará en cada pago conforme al informe del Inspector
No usar material seleccionado de cantera para el Bacheo	Se aplicará 0.5 de una UIT por cada evento que se detecte.	Se descontará en cada pago conforme al informe del Inspector.
No presentar en los informes fotos y videos de cada día fechados y georreferenciados	Se aplicará 0.25 de una UIT por cada informe.	Se descontará en cada pago conforme al informe del Inspector.

Juan Nicolas Cordova
Ing. Juan Nicolas Colonia Cordova
CIP-123885

CONSORCIO LAS TAYAS
Judith Zamora
Magna Judith Zamora Cubas
Representante Legal

CONSORCIO LAS TAYAS
Judith Zamora
Magna Judith Zamora Cubas
Representante Legal
Juan Nicolas Cordova
Ing. Juan Nicolas Colonia Cordova
CIP-123885



MUNICIPALIDAD PROVINCIAL DE CONTUMAZÁ

Jr. Octavio Alva N° 260 municontumaza@hotmail.com
"AÑO DE LA UNIVERSALIZACION DE LA SALUD"



Reglamento y dentro de la jurisdicción de Cajamarca, sin perjuicio de recurrir al arbitraje, en caso no se llegue a un acuerdo entre ambas partes o se llegue a un acuerdo parcial. Las controversias sobre nulidad del contrato solo pueden ser sometidas a arbitraje. El Laudo arbitral emitido es inapelable, definitivo y obligatorio para las partes desde el momento de su notificación, según lo previsto en el numeral 45.21 del artículo 45° de la Ley.

CLÁUSULA DÉCIMA NOVENA: FACULTAD DE ELEVAR A ESCRITURA PÚBLICA

Cualquiera de las partes puede elevar el presente contrato a Escritura Pública corriendo con todos los gastos que demande esta formalidad.

CLÁUSULA VIGESIMA: DOMICILIO PARA EFECTOS DE LA EJECUCION CONTRACTUAL

Las partes declaran el siguiente domicilio para efecto de las notificaciones que se realicen durante la ejecución del presente contrato:


DOMICILIO DE LA ENTIDAD: Jr. Octavio Alva N°260, distrito y provincia de Contumazá, departamento de Cajamarca.

DOMICILIO DEL CONTRATISTA: Calle Los Álamos N° CD3, Villa Universitaria(Entre Clodomiro Cerna y Los Nogales), del distrito de Cajamarca, provincia de Cajamarca, departamento de Cajamarca.

La variación del domicilio aquí declarado de alguna de las partes debe ser comunicada a la otra parte, formalmente y por escrito, con una anticipación no menor de quince (15) días calendario.


De acuerdo con las bases integradas, la oferta y las disposiciones del presente contrato, las partes lo firman por triplicado en señal de conformidad en la ciudad de Contumazá a los dos(02) días del mes de octubre del 2020.





MUNICIPALIDAD PROVINCIAL DE CONTUMAZA
Econ. Herman Herrera Aparcana
GERENTE MUNICIPAL


"LA ENTIDAD"

CONSORCIO LAS TAYAS


Magna Judith Zamora Cubas
Representante Legal


"EL CONTRATISTA"

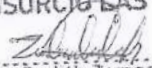

Victor Manuel Núñez Huamán
INGENIERO CIVIL
REG. CIP N° 133273


Ing. Juan Nicolas Colonia Cordova
CIP: 123885

CONSORCIO LAS TAYAS

Magna Judith Zamora Cubas
Representante Legal


Ing. Juan Nicolas Colonia Cordova
CIP: 123885

CONSORCIO LAS TAYAS

Magna Judith Zamora Cubas
Representante Legal

CONTRATO DE CONSORCIO



CONSTE POR EL PRESENTE DOCUMENTO EL CONTRATO DE CONSORCIO, QUE CELEBRAN:

A.- CIA ALTA MONTAÑA S.A.C., CON R.U.C. N° 20601893097, Y DOMICILIO EN CAL. LOS ALAMOS NRO. CD3 VLL. UNIVERSITARIA - CAJAMARCA - CAJAMARCA - CAJAMARCA, REPRESENTADA POR SU TITULAR GERENTE SRA. MAGNA JUDITH ZAMORA CUBAS, IDENTIFICADO CON D.N.I. N° 71460501, FACULTADO SEGÚN PODER INSCRITO EN LA PARTIDA ELECTRONICA N° 11165691 DE ASIENTO C00001 DEL REGISTRO DE PERSONAS JURÍDICAS DE LA OFICINA REGISTRAL DE CAJAMARCA.

B.- COLONIA - INGENIEROS S.A.C., CON R.U.C. N° 20529650982, Y DOMICILIO EN JR. JUAN VELASCO ALVARADO N°186 CAJAMARCA - CAJAMARCA- CAJAMARCA, REPRESENTADA POR SU TITULAR GERENTE SR. JUAN NICOLAS COLONIA CORDOVA, IDENTIFICADO CON D.N.I. N°42711798, FACULTADO SEGÚN PODER INSCRITO EN LA PARTIDA ELECTRONICA N° 11030879 DE ASIENTO B00001 DEL REGISTRO DE PERSONAS JURÍDICAS DE LA OFICINA REGISTRAL DE JAEN.

QUIENES A PARTIR DEL PRESENTE SE LES DENOMINARAN "LOS CONSORCIADOS", BAJO LOS SIGUIENTES TÉRMINOS:

CLAUSULA PRIMERA. - ANTECEDENTES

LA MUNICIPALIDAD PROVINCIAL DE CONTUMAZA, HA CONVOCADO AL PROCEDIMIENTO ESPECIAL DE SELECCIÓN N°001 -2020-MPC/CS - PRIMERA CONVOCATORIA, PARA CONTRATACIÓN DEL SERVICIO PARA LA "CONTRATACION DEL SERVICIO PARA LA EJECUCION DEL MANTENIMIENTO PERIODICO Y RUTINARIO DEL CAMINO VECINAL: CRUCE LAS TAYAS - TAYAS - CONGADIPE - EMP. CA-101 (AMANCHALOC)".

CLAUSULA SEGUNDA. - INTEGRANTES DEL CONSORCIO

POR EL PRESENTE DOCUMENTO LOS CONSORCIADOS DE COMÚN ACUERDO Y AL AMPARO DE LO DISPUESTO EN EL ART 445° Y DEMÁS ARTÍCULOS APLICABLES DE LA LEY GENERAL DE SOCIEDADES CONVIENEN EN FORMA UN CONTRATO DE CONSORCIO PARA EJECUTAR LAS ACTIVIDADES NECESARIAS QUE PERMITAN LLEVAR A CABO Y DE MANERA EXITOSA DE REALIZACIÓN DEL OBJETO DEL PROCEDIMIENTO ESPECIAL DE SELECCIÓN N°001 -2020-MPC/CS - PRIMERA CONVOCATORIA, CUYOS CONSORCIADOS SON:

1. CIA ALTA MONTAÑA S.A.C.
2. COLONIA - INGENIEROS S.A.C.

[Handwritten Signature]
 Victor Manuel Niñez Huamán
 INGENIERO CIVIL
 Reg. D.T. N° 135274

CLAUSULA TERCERA - REPRESENTANTE COMUN DEL CONSORCIO LAS TAYAS.

EL REPRESENTANTE COMÚN DEL CONSORCIO LAS TAYAS, SERA LA SRA. MAGNA JUDITH ZAMORA CUBAS, IDENTIFICADA CON D.N.I. N° 71460501, DICHO REPRESENTANTE TIENE FACULTADES PARA ACTUAR EN NOMBRE Y REPRESENTACIÓN DEL CONSORCIO, EN TODOS LOS ACTOS REFERIDOS AL PROCEDIMIENTO DE SELECCIÓN, SUSCRIPCIÓN Y EJECUCIÓN DEL CONTRATO, CON PODERES SUFICIENTES PARA EJERCITAR LOS DERECHOS Y CUMPLIR LAS OBLIGACIONES QUE SE DERIVEN DE SU CALIDAD DE POSTOR Y DE CONTRATISTA HASTA LA CONFORMIDAD O LIQUIDACIÓN DEL CONTRATO, SEGÚN CORRESPONDA Y A QUIEN SE LE CONFIERE LAS SIGUIENTES FACULTADES:

- A. RESPONSABILIZARSE POR LA REPRESENTACIÓN DEL CONSORCIO.
- B. REALIZAR LAS SIGUIENTES OPERACIONES, CELEBRAR EL CONTRATO DE SERVICIO OBJETO DEL PRESENTE CONTRATO, APERTURAR CUENTAS CORRIENTES Y DE AHORROS EN BANCOS Y FINANCIERAS, CELEBRAR CONTRATOS DE CREDITO EN GENERAL, CREDITO EN CUENTA CORRIENTE, CREDITOS DOCUMENTARIOS, PRESTAMOS O MUTUOS.
- C. COBRAR LOS CHEQUES GIRADOS A NOMBRE DEL CONSORCIO Y/O DE LA EMPRESA DEPOSITARLO EN LA CUENTA QUE CORRESPONDE, DAR PODER A TERCERAS PERSONAS PARA RETIRAR CHEQUES GIRADOS A NOMBRE DEL CONSORCIO Y GIRAR CONTRA ELLAS FACTURAS DEL CONSORCIO; AUTORIZAR A LA ENTIDAD DEPOSITAR CHEQUES O MONTOS PROVENIENTES DE LOS ADELANTOS Y

[Handwritten Signature]
 CONSORCIO LAS TAYAS

[Handwritten Signature]
 Ing. Juan Nicolás Colonia Cordova
 CIP- 123885

[Handwritten Signature]
 Ing. Juan Nicolás Colonia Cordova
 GERENTE GENERAL

CONSORCIO LAS TAYAS
[Handwritten Signature]
 Magna Judith Zamora Cubas
 Representante Legal



- VALORIZACIONES INCLUSO DE LA LIQUIDACIÓN DE SERVICIO A LA CUENTA CORRIENTE DEL CONSORCIO.
- D. REPRESENTAR AL CONSORCIO EN LITIGIOS DE NATURALEZA LABORAL, CIVIL O PENAL, REPRESENTAR AL CONSORCIO ANTE EL FUERO ARBITRAL, OTORGAR, REVOCAR, SUSTITUIR Y REASUMIR PODERES Y DELEGAR TOTAL O PARCIALMENTE LAS FACULTADES QUE ESTIME CONVENIENTE.
 - E. SUSCRIBIR TODO DOCUMENTO PUBLICO O PRIVADO QUE EL INTERES DEL CONSORCIO LO REQUIERA, NOMBRAR, SUSPENDER, SEPARAR Y APLICAR MEDIDAS DISCIPLINARIAS AL PERSONAL QUE LABORA EN EL CONSORCIO, FIJAR REMUNERACIONES Y AUMENTOS.
 - F. REPRESENTAR AL CONSORCIO ANTE LAS AUTORIDADES DE LA ENTIDAD CONTRATANTE DE LA SERVICIO MENCIONADA EN LA CLAUSULA PRIMERA, AUTORIDADES LOCALES, POLICIALES, JUDICIALES, PUBLICAS, LABORALES, MUNICIPALES, CIVILES, TRIBUTARIAS Y EN GENERAL ANTE TODA PERSONA NATURAL O JURIDICA QUE EL INTERES DEL CONSORCIO LO REQUIERA.
 - G. ORDENAR PAGOS Y OTORGAR RECIBOS Y CANCELACIONES.
 - H. GIRAR CHEQUES YA SEA SOBRE SALDOS DEUDORES O ACREEDORES, COBRAR CHEQUES Y ENDOSAR CHEQUES PARA ABONO EN CUENTA DEL CONSORCIO O A TERCEROS.
 - I. GIRAR, EMITIR, ACEPTAR, ENDOSAR, COBRAR, AVALAR, AFIANZAR, PRORROGAR Y/O DESCONTAR LETRAS DE CAMBIO, PAGARÉS, FACTURAS CONFORMADAS Y CUALQUIER OTRO TÍTULO VALOR.
 - J. CELEBRAR TODA CLASE DE CONTRATOS NOMINADOS E INNOMINADOS VINCULADOS CON EL OBJETO DEL CONSORCIO, COMO CONTRATO DE GERENCIA DEL PROYECTO PARA LA ADMINISTRACION Y/O EJECUCION DE LA SERVICIO, ASÍ COMO CONTRATOS DE FIDEICOMISO DE LOS FONDOS Y/O EN ADMINISTRACIÓN Y/O GARANTÍA, O CELEBRAR TODA CLASE DE ACTOS Y CONTRATOS CIVILES Y MERCANTILES EN REPRESENTACIÓN DEL CONSORCIO.
 - K. OTORGAR Y COBRAR LAS GARANTÍAS OTORGADAS A NOMBRE DEL CONSORCIO ANTE ENTIDADES FINANCIERAS PROVENIENTES DE LA EMISIÓN DE CARTAS FIANZAS; SOLICITAR FIANZAS DE FIEL CUMPLIMIENTO Y ADELANTOS A LAS ENTIDADES FINANCIERAS A FAVOR DE LA MUNICIPALIDAD PROVINCIAL DE SANCHEZ CARRIÓN.
 - L. ENDOSAR CERTIFICADOS DE DEPÓSITO, PÓLIZAS DE SEGUROS, ASÍ COMO CUALQUIER OTRO TÍTULO VALOR O DOCUMENTO COMERCIAL O DE CRÉDITO TRANSFERIBLE, DEPOSITAR Y RETIRAR VALORES MOBILIARIOS EN CUSTODIA; ASIMISMO GRAVARLOS Y ENAJENARLOS.
 - M. REALIZAR CUALQUIER OPERACIÓN BANCARIA, INCLUSIVE LA APERTURA, RETIRO Y/O CIERRE DE CUENTAS CORRIENTES, CUENTAS A PLAZO, CUENTAS DE AHORRO, CUENTAS DE CUSTODIA Y/O DEPÓSITOS, DEPOSITAR O RETIRAR FONDOS, GIRAR CONTRA LAS CUENTAS SOLICITAR SOBREGIROS, SOLICITAR Y ABRIR CARTAS DE CRÉDITO, CRÉDITO EN CUENTA CORRIENTE. CRÉDITO DOCUMENTARIO, SOLICITAR Y CONTRATAR FIANZAS BANCARIAS, CELEBRAR CONTRATOS DE ARRENDAMIENTO FINANCIERO O "LESING", "LEASE BACK", FACTORING Y/O UNDERWRITING. OBSERVAR ESTADOS DE CUENTA CORRIENTE, ASÍ COMO SOLICITAR INFORMACIÓN SOBRE OPERACIONES REALIZADAS EN CUENTAS Y/O DEPÓSITOS DEL CONSORCIO.
 - N. EFECTUAR COBROS DE GIROS Y TRANSFERENCIAS, EFECTUAR CARGOS Y ABONOS EN CUENTAS, EFECTUAR PAGOS DE TRANSFERENCIAS Y OTORGAR CANCELACIONES Y RECIBOS.
 - O. REALIZAR CESION DE DERECHOS, YA SEA EN CALIDAD DE CEDENTE O CESIONARIO, ASÍ COMO PARA EXIGIR O CUMPLIR CON LOS DERECHOS Y OBLIGACIONES QUE EMANEN DE LAS RELACIONES JURÍDICAS QUE SE ENTABLEN COMO CONSECUENCIA DE LA CESIÓN DE DERECHOS.
 - P. PUEDE CELEBRAR TODO TIPO DE CONTRATO CIVIL, BANCARIO, MERCANTIL Y/O SOCIETARIO PREVISTO EN LAS LEYES DE LA MATERIA, FIRMAR Y REALIZAR TODO TIPO DE OPERACIONES SOBRE TÍTULOS VALORES SIN RESERVA NI LIMITACIÓN ALGUNA Y EN GENERAL REALIZAR Y SUSCRIBIR TODOS LOS DOCUMENTOS PÚBLICOS Y/O PRIVADOS REQUERIDOS PARA EL CUMPLIMIENTO DEL OBJETO DEL CONSORCIO

[Handwritten Signature]
 Victor Manuel Núñez Huamán
 TITULO INGENIERO CIVIL
 Reg. CIP N° 136273

LAS FACULTADES ANTES DESCRITAS DEBERAN ENTENDERSE EN TODO MOMENTO COMO AMPLIAS E IRRESTICTAS NO PUDIENDO SER INTERPRETADO EN UN SENTIDO LIMITATIVO

[Handwritten Signature]
CONSORCIO LAS TAYAS
 Magna Judith Zamora Cubas
 Representante Legal

CONSORCIO LAS TAYAS
[Handwritten Signature]
 Magna Judith Zamora Cubas
 Representante Legal

Colonia - Ingenieros SAC
[Handwritten Signature]
 Ing. Juan Nicolás Colonia Cordova
 GERENTE GENERAL
 CIP: 123885

ASIMISMO, TIENE LAS FACULTADES EXCLUSIVAS PARA ACTUAR EN NOMBRE Y REPRESENTACIÓN DEL CONSORCIO, EN TODOS LOS ACTOS REFERIDOS AL PROCEDIMIENTO DE SELECCIÓN, SUSCRIPCIÓN Y EJECUCIÓN DEL CONTRATO, CON PODERES SUFICIENTES PARA EJERCITAR LOS DERECHOS Y CUMPLIR LAS OBLIGACIONES QUE SE DERIVEN DE SU CALIDAD DE POSTOR V DE CONTRATISTA HASTA LA CONFORMIDAD O LIQUIDACIÓN DEL CONTRATO, SEGÚN CORRESPONDA. DECLARANDO EXPRESAMENTE QUE EL REPRESENTANTE COMÚN DEL CONSORCIO NO SE ENCUENTRA IMPEDIDO, INHABILITADO NI SUSPENDIDO PARA CONTRATAR CON EL ESTADO.


CLAUSULA CUARTA. - DENOMINACIÓN Y DOMICILIO DEL CONTRATO DE CONSORCIO

LA DENOMINACIÓN DEL CONTRATO DE CONSORCIO ES CONSORCIO LAS TAYAS. EL DOMICILIO DE CONSORCIO LAS TAYAS, SE ESTABLECE EN CAL. LOS ALAMOS NRO. CD3 VLL. UNIVERSITARIA - CAJAMARCA - CAJAMARCA - CAJAMARCA.

CLAUSULA QUINTA. - OBLIGACIONES DE LOS INTEGRANTES DEL CONSORCIO



EN VIRTUD DE LO DISPUESTO POR EL ART. 447° DE LA LEY GENERAL DE SOCIEDADES, LA RESPONSABILIDAD DE LOS CONSORCIADOS EN EL CUMPLIMIENTO DE SUS OBLIGACIONES DENTRO DEL CONSORCIO LAS TAYAS; SON PARA EL PROCEDIMIENTO ESPECIAL DE SELECCIÓN N°001 -2020-MPC/CS - PRIMERA CONVOCATORIA, PARA CONTRATACIÓN DEL SERVICIO PARA LA "CONTRATACION DEL SERVICIO PARA LA EJECUCION DEL MANTENIMIENTO PERIODICO Y RUTINARIO DEL CAMINO VECINAL: CRUCE LAS TAYAS - TAYAS - CONGADIPE - EMP. CA-101 (AMANCHALOC)", SIENDO DICHA RESPONSABILIDAD PARA CADA UNO DE LOS CONSORCIADOS EN EL CUMPLIMIENTO DE SUS OBLIGACIONES DE LA SIGUIENTE FORMA:

CONSORCIADOS	OBLIGACIONES
1. CIA ALTA MONTAÑA S.A.C.	<ul style="list-style-type: none"> ↓ Ejecución Técnica del servicio. ↓ Responsable de la administración y ejecución del contrato. ↓ Responsable de la recopilación, elaboración, revisión, veracidad, autenticidad y perfeccionamiento del contrato ante la entidad contratante. ↓ Responsable del plantel técnico, equipamiento estratégico como materiales, personal, equipo y otros relacionados directamente con la ejecución del servicio.
2. COLONIA - INGENIEROS S.A.C.	<ul style="list-style-type: none"> ↓ Ejecución Técnica del servicio.



 Victor Manuel Núñez Huamán
 INGENIERO CIVIL
 Reg. CIP N° 186273

CLÁUSULA SEXTA. - PARTICIPACION EN LOS RESULTADOS DEL CONSORCIO

EN VIRTUD A LO ESTABLECIDO EN EL ART. 448 DE LA LEY GENERAL DE SOCIEDADES, EL RÉGIMEN DE PARTICIPACIÓN EN LOS RESULTADOS DE CONSORCIO LAS TAYAS, ES ESTABLECIDO DE LA SIGUIENTE FORMA:

CONSORCIADO	PARTICIPACION	CONSORCIO LAS TAYAS
1. CIA ALTA MONTAÑA S.A.C.	80%	 Magna Judith Zamora Cubas Representante Legal
2. COLONIA - INGENIEROS S.A.C.	20%	
TOTAL	100%	 Ing. Juan Nicolás Colonia Cordova CIP: 123885

Colonia - Ingenieros SAC


 Ing. Juan Nicolás Colonia Cordova
 GERENTE GENERAL


 CONSORCIO LAS TAYAS

Magna Judith Zamora Cubas



CLÁUSULA SEPTIMA. - REPARTICION DE UTILIDADES

LOS CONSORCIADOS ACUERDAN QUE LA REPARTICIÓN DE LAS UTILIDADES, SE REALIZARÁ TENIENDO EN CUENTA LA PARTICIPACIÓN PORCENTUAL DE ACUERDO A LO ESTABLECIDO EN LA CLÁUSULA SEXTA DEL PRESENTE CONTRATO.

CLAUSULA OCTAVA. - REPRESENTANTE LEGAL

QUEDA DESIGNADO COMO REPRESENTANTE LEGAL DEL CONSORCIO, EN CASO DE INTERVENCIÓN ECONÓMICA, RESOLUCIÓN DE CONTRATO, O CUALQUIER OTRA CONTROVERSIAS QUE SE SUCITE CON LA ENTIDAD, LA SRA. MAGNA JUDITH ZAMORA CUBAS, IDENTIFICADA CON D.N.I. N° 71460501, QUIEN GOZARA DE TODAS LAS FACULTADES OTORGADAS DEL CONSORCIO LAS TAYAS. EL REPRESENTANTE LEGAL ASUME LA RESPONSABILIDAD CIVIL Y/O PENAL DE LA NO EJECUCIÓN DEL SERVICIO FRENTE A LA ENTIDAD Y CON LOS CONSORCIADOS.

CLAUSULA NOVENA. - PLAZO DE DURACIÓN DEL CONTRATO DE CONSORCIO

EL PLAZO DE DURACIÓN DE CONSORCIO LAS TAYAS.

HASTA LA CONFORMIDAD Y LIQUIDACIÓN FINANCIERA DEL CONTRATO, POR LO QUE SERÁ NECESARIO PARA CUMPLIR CON TODAS LAS OBLIGACIONES QUE SE DERIVEN DEL CONTRATO QUE SUSCRIBA CONSORCIO LAS TAYAS CON LA MUNICIPALIDAD PROVINCIAL DE CONTUMAZA, PARA EL PROCEDIMIENTO ESPECIAL DE SELECCIÓN N°001 -2020-MPC/CS - PRIMERA CONVOCATORIA, PARA CONTRATACIÓN DEL SERVICIO PARA LA "CONTRATACION DEL SERVICIO PARA LA EJECUCION DEL MANTENIMIENTO PERIODICO Y RUTINARIO DEL CAMINO VECINAL: CRUCE LAS TAYAS - TAYAS - CONGADIPE - EMP. CA-101 (AMANCHALOC)".

CLAUSULA DECIMO. - FACULTADES FINANCIERAS Y TRIBUTARIAS - OPERADOR TRIBUTARIO

LOS CONSORCIADOS ESTABLECEN UN SISTEMA DE CONTABILIDAD ESTE A CARGO DE LA EMPRESA. CIA ALTA MONTAÑA S.A.C., LA CUAL EMITIRA LOS COMPROBANTES DE PAGO (FACTURAS) Y TODO LO QUE SEA NECESARIO PARA REALIZAR LAS COBRANZAS CON LA MUNICIPALIDAD.

Victor Manuel Nájuez Huamán
INGENIERO CIVIL
Reg. CIP N° 135277

CLAUSULA DECIMO PRIMERA. - CORRECTA EJECUCION DEL CONTRATO

LOS MIEMBROS DEL CONSORCIO TIENEN LA FACULTAD Y OBLIGACIÓN DE CONTROLAR, DIRIGIR, Y EXIGIR EL CUMPLIMIENTO DE LOS REQUISITOS NECESARIOS PARA LA CORRECTA CONCLUSIÓN DEL CONTRATO DE EJECUCIÓN DE SERVICIO MATERIA DEL PRESENTE CONTRATO ASOCIATIVO, INTERVIENIENDO DIRECTAMENTE EN LA DESIGNACIÓN DEL REPRESENTANTE COMÚN.

CLAUSULA DECIMO SEGUNDA. - GARANTIA DE FIEL CUMPLIMIENTO

COMO GARANTÍA DE FIEL CUMPLIMIENTO PARA FIRMA DEL CONTRATO DE EJECUCIÓN DE SERVICIO SE ENTREGARÁ A LA MUNICIPALIDAD PROVINCIAL DE CONTUMAZA, LA CARTA FIANZA Y/O POLIZA DE CAUCION Y/O SOLICITUD DE RETENCION POR EL 10% DEL MONTO CONTRACTUAL.

CLÁUSULA DECIMA TERCERA. - SOLUCIÓN DE CONTROVERSIAS

TODA CONTROVERSIAS O DISCREPANCIA RESPECTO A LA EJECUCIÓN, INTERPRETACIÓN O CUMPLIMIENTO, INCLUIDA SU NULIDAD O INVALIDEZ, DEL CONTRATO, QUE NO PUEDA SER RESUELTA POR LAS PARTES SERÁ LLEVADA A UN ARBITRAJE DE DERECHO.

EL ARBITRAJE SE LLEVARÁ A CABO DE ACUERDO CON LOS REGLAMENTOS DEL CENTRO DE ARBITRAJE DE LA CÁMARA DE COMERCIO DE CAJAMARCA (EN ADELANTE, EL "CENTRO") A CUYAS NORMAS, ADMINISTRACIÓN Y DECISIÓN SE SOMETEN LAS PARTES EN FORMA INCONDICIONAL, O EN SU DEFECTO POR LAS NORMAS QUE DETERMINEN LOS ÁRBITROS.

EL TRIBUNAL ARBITRAL ESTARÁ CONFORMADO POR TRES (3) ÁRBITROS (EN ADELANTE, EL "TRIBUNAL ARBITRAL"). CADA PARTE DESIGNARÁ UN ÁRBITRO EN EL PLAZO DE DIEZ (10) DÍAS CALENDARIO DE NOTIFICADA LA PETICIÓN DE ARBITRAJE Y LOS ÁRBITROS DESIGNARÁN AL PRESIDENTE DEL TRIBUNAL

CONSORCIO LAS TAYAS
Magna Judith Zamora Cubas
Representante Legal

Colonia - Ingenieros SAC
Ing. Juan Nicolás Colonia Cordova
GERENTE GENERAL
RIP: 123885

ARBITRAL. EN CASO LOS ÁRBITROS DESIGNADOS POR LAS PARTES NO LLEGASEN A UN ACUERDO EN EL PLAZO DE DIEZ (10) DÍAS CALENDARIO DE SU DESIGNACIÓN, EL CENTRO DESIGNARÁ AL PRESIDENTE DEL TRIBUNAL ARBITRAL A SOLICITUD DE CUALQUIERA DE LAS PARTES.

EL TRIBUNAL ARBITRAL EMITIRÁ EL LAUDO ARBITRAL, EL CUAL SERÁ INAPELABLE Y DEFINITIVO. ASIMISMO, EL TRIBUNAL ARBITRAL PUEDE QUEDAR ENCARGADO DE DETERMINAR CON PRECISIÓN LA CONTROVERSIA. EL LAUDO SE EMITIRÁ DENTRO DE LOS NOVENTA (90) DÍAS CALENDARIO DE INSTALADO EL TRIBUNAL ARBITRAL.

EL LUGAR DEL ARBITRAJE SERÁ EN LA CIUDAD DE CAJAMARCA, PERÚ Y EL IDIOMA QUE SE UTILIZARÁ EN EL PROCEDIMIENTO ARBITRAL SERÁ EL CASTELLANO.

CLÁUSULA DECIMA CUARTA. - NOTIFICACIONES

LOS CONSORCIADOS DECLARAN QUE LAS NOTIFICACIONES REALIZADAS EN LAS DIRECCIONES CONSIGNADAS EN EL ENCABEZAMIENTO SON CIERTAS Y SURTEN EFECTO LEGAL PARA EL CASO DE COMUNICACIONES Y NOTIFICACIONES ENTRE LAS PARTES. EN EL CASO DE CAMBIO DE DOMICILIO PARA QUE SURTA EFECTO SE NOTIFICARÁ A LA OTRA PARTE DEL CAMBIO NOTARIALMENTE CON QUINCE (15) DÍAS DE ANTICIPACIÓN.

CLÁUSULA DÉCIMA QUINTA. - NATURALEZA DEL CONSORCIO

SEGÚN LOS ARTÍCULOS 438° Y SIGUIENTES DE LA LEY GENERAL DE SOCIEDADES, LOS ASOCIADOS OBRAN EN NOMBRE PROPIO, SIN QUE LA CONFORMACIÓN DEL PRESENTE CONSORCIO DE LUGAR A UNA PERSONA JURÍDICA DISTINTA Y NO ESTÁ SUJETA A INSCRIPCIÓN EN EL REGISTRO.

EN SEÑAL DE CONFORMIDAD SE SUSCRIBE EL PRESENTE DOCUMENTO EN CUATRO (4) ORIGINALES DE IGUAL FORMA Y TENOR, A LOS 28 DIAS DEL MES DE SEPTIEMBRE DEL 2020.

[Handwritten Signature]
Victor Ma...
...ez Huamán
INGENIERO CIVIL
Reg. CIP N° 155273

Colonia - Ingenieros SAC

[Handwritten Signature]
Ing. Juan Nicolás Colonia Cordova
GERENTE GENERAL

[Handwritten Signature]

CONSORCIADO 1
CIA ALTA MONTAÑA S.A.C.
MAGNA JUDITH ZAMORA CUBAS
D.N.I. N° 71460501
GERENTE GENERAL

CONSORCIADO 2
COLONIA - INGENIEROS S.A.C.
JUAN NICOLAS COLONIA CORDOVA
D.N.I. N° 42711798
TITULAR-GERENTE

CERTIFICO: QUE LAS FIRMAS Y HUELLAS DIGITALES ESTAMPADAS EN EL PRESENTE DOCUMENTO PERTENECE A LA SRA. MAGNA JUDITH ZAMORA CUBAS, IDENTIFICADA CON DNI N° 71460501, QUIEN PROCEDE EN SU CALIDAD DE GERENTE GENERAL DE LA EMPRESA CIA ALTA MONTAÑA S.A.C, SEGÚN PARTIDA ELECTRONICA N° 11165691; Y, DEL SR. JUAN NICOLAS COLONIA CORDOVA, IDENTIFICADO CON DNI N° 42711798, QUIEN PROCEDE EN SU CALIDAD DE TITULAR - GERENTE DE LA EMPRESA COLONIA - INGENIEROS S.A.C., SEGÚN PARTIDA ELECTRONICA N° 11030879; MANIFESTANDO QUE SON LAS MISMAS QUE ACOSTUMBRAN USAR EN TODOS SUS ACTOS, RAZÓN POR LA CUAL LEGALIZO A SU SOLICITUD, SOLO LAS FIRMAS Y HUELLAS DIGITALES, MAS NO EL CONTENIDO DEL DOCUMENTO POR NO HABERSE ELABORADO EN ESTA NOTARIA. - EN CAJAMARCA, A LOS 29 DÍAS DEL MES DE SEPTIEMBRE DEL AÑO 2020. =====

[Handwritten Signature]
Miguel Ledezma Inostroza
CAJAMARCA - PERU
NOTARIO - ABOGADO

[Handwritten Signature]
Miguel Ledezma Inostroza
NOTARIO - ABOGADO
CAJAMARCA - PERU


EL NOTARIO NO SE RESPONSABILIZA POR EL CONTENIDO DE ESTE DOCUMENTO
ART. 108 DEL DECRETO LEGISLATIVO N° 1059


[Handwritten Signature]
Ing. Juan Nicolas Colonia Cordova
CIP: 123885

CONSORCIO LAS TAYAS
[Handwritten Signature]
Magna Judith Zamora Cubas
Representante Legal

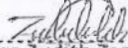



9.8. COPIA DE SEGURO DEL PERSONAL Y VEHICULOS


 Victor Manuel Nuñez Huamán
 INGENIERO CIVIL
 Reg. CIP N° 180208


 Ing. Juan Nicolás Colonia Córdova
 CIP: 123885

CONSORCIO LAS TAYAS


 Magna Judith Zamora Cubas
 Representante Legal


 Victor Manuel Nuñez Huamán
 INGENIERO CIVIL
 Reg. CIP N° 184773

CONSTANCIA

SEGURO COMPLEMENTARIO DE TRABAJO DE RIESGO SALUD

CIA ALTA MONTAÑA S.A.C.

VIGENCIA: 25/05/2021 AL 25/06/2021

ACTIVIDAD: CONSTRUCCION DE CARRETERAS Y VIAS DE FERROCARRIL.

Por medio del presente dejamos constancia que los asegurados detallados líneas abajo, conforme al Decreto Supremo 003-98-SA, se encuentran amparados bajo la cobertura de salud.

SCTR SALUD Contrato 2375434

PERSONAL ASEGURADO


SEDE: SEDE 1

Nro	NOMBRES	PATERNO	MATERNO	TIPODOC	NRODOC
1	YUNER	AMAYA	TUFINIO	DNI	71093739
2	JUAN CARLOS	AVELLANEDA	ALARCON	DNI	26731466
3	ELI	PLASENCIA	MOSTACERO	DNI	80079648
4	EDIN	PLASENCIA	URIOL	DNI	71031937
5	JOSE NORBERTO	URIOL	CALVANAPON	DNI	46577831
6	LEIDY IRIS	URIOL	MOSTACERO	DNI	46097513
7	MAGNA JUDITH	ZAMORA	CUBAS	DNI	71460501

Extendemos la presente constancia a solicitud de nuestro cliente, CIA ALTA MONTAÑA S.A.C..



Enrique Gonzalez Martinez
Director Comercial
La Positiva EPS S.A.



Victor Manuel Núñez Huamán
INGENIERO CIVIL
Reg. CIP N° 186272

Nota:

El presente documento está sujeto a la política de suscripción de la Compañía y queda sin efecto en caso que el cliente mantenga obligaciones pendientes a favor de la compañía por este concepto.

Así mismo, esta constancia carecerá de validez respecto de aquellos asegurados sobre los que, con anterioridad a la fecha de emisión de este documento, se haya producido un siniestro (fallecimiento y/o accidente de trabajo) relacionado al riesgo cubierto por el SCTR. En este supuesto, la Compañía no será responsable de cancelar el beneficio de este seguro, debido a la inexistencia del riesgo.


Tratándose de configuración de invalidez, se aplicará la política de delimitación del riesgo de la Compañía, en caso corresponda. Le recordamos cumplir con las medidas de prevención y salud ocupacional establecidas en Minería, DS 024-2016-EM y normas modificatorias (en caso de actividad minera), o en las normas del sector donde se realice la actividad de riesgo, y, poner a disposición de la Compañía, cuando ésta la requiera, las Evaluaciones Médicas Ocupacionales de los asegurados.

DORCONTRERAS



Ing. Juan Nicolas Celónia Cordova
CIP 123885

CONSORCIO LAS TAYAS



Magna Judith Zamora Cubas
Representante Legal

Premium/Empresarial, 05 de abril del 2021

T.S: 58552362

CONSTANCIA

SEGURO COMPLEMENTARIO DE TRABAJO DE RIESGO SALUD

CIA ALTA MONTAÑA S.A.C.

VIGENCIA: 05/04/2021 AL 05/05/2021

ACTIVIDAD: CONSTRUCCION DE CARRETERAS Y VIAS DE FERROCARRIL.

Por medio del presente dejamos constancia que los asegurados detallados líneas abajo, conforme al Decreto Supremo 003-98-SA, se encuentran amparados bajo la cobertura de salud.

SCTR SALUD Contrato 2375434

PERSONAL ASEGURADO

SEDE: SEDE 1

Nro	NOMBRES	PATERNO	MATERNO	TIPODOC	NRODOC
1	YUNER	AMAYA	TUFINIO	DNI	71093739
2	JUAN CARLOS	AVELLANEDA	ALARCON	DNI	26731466
3	ELI	PLASENCIA	MOSTACERO	DNI	80079648
4	EDIN	PLASENCIA	URIOL	DNI	71031937
5	JOSE NORBERTO	URIOL	CALVANAPON	DNI	46577831
6	LEIDY IRIS	URIOL	MOSTACERO	DNI	46097513
7	MAGNA JUDITH	ZAMORA	CUBAS	DNI	71460501

Extendemos la presente constancia a solicitud de nuestro cliente, CIA ALTA MONTAÑA S.A.C.



Enrique Gonzalez Martinez
Director Comercial
La Positiva EPS S.A.



Victor Manuel Nunez Huaman
INGENIERO CIVIL
Reg. CIP No 122272

Nota:

El presente documento está sujeto a la política de suscripción de la Compañía y queda sin efecto en caso que el cliente mantenga obligaciones pendientes a favor de la compañía por este concepto.

Así mismo, esta constancia carecerá de validez respecto de aquellos asegurados sobre los que, con anterioridad a la fecha de emisión de este documento, se haya producido un siniestro (fallecimiento y/o accidente de trabajo) relacionado al riesgo cubierto por el SCTR. En este supuesto, la Compañía no será responsable de cancelar el beneficio de este seguro, debido a la inexistencia del riesgo.


Tratándose de configuración de invalidez, se aplicará la política de delimitación del riesgo de la Compañía, en caso corresponda. Le recordamos cumplir con las medidas de prevención y salud ocupacional establecidas en Minería, DS 024-2016-EM y normas modificatorias (en caso de actividad minera), o en las normas del sector donde se realice la actividad de riesgo, y, poner a disposición de la Compañía, cuando ésta la requiera, las Evaluaciones Médicas Ocupacionales de los asegurados.

DORCONTRERAS



Ing. Juan Nicolas Colonia Cordova
CIP-123885

CONSORCIO LAS TAYAS



Magna Judith Zamora Cubas
Representante Legal



SOAT

Ministerio de Transportes y Comunicaciones
Avenida Leguía 741 - 10102 Lima

MAPFRE PERÚ
SEGUROS Y REASEGUROS **213 3333**



AGENCIA DE LA POLIZA	FECHA DEL SOAT	FECHA DE VIGENCIA
3021900276808-1	19/09/2019	19/09/2020
	19/09/2019	19/09/2020

POLIZA ASIGNADA	CONTRATANTE ASEGURADO
M5V734	ARROYO ALVARADO FELIX JHONY
N1 CAMIONETA PICK UP DOBLE TR	S/ 179.99
CARGA	19/09/2019
MR0KA8CD5G1421785	07:34

La información sobre las obligaciones, derechos del contratante/asegurado, coberturas, exclusiones, las podrá encontrar ingresando a www.apeseg.org.pe/soat o solicitando tu cartilla informativa en las oficinas de tu compañía de seguros.

[Signature]
Victor Manuel Núñez Huamán
INGENIERO CIVIL
Reg. CIP N° 186273

[Signature]
Ing. Juan Nicolas Colonia Cordova
CIP: 123885

CONSORCIO LAS TAYAS
[Signature]
Magna Judith Zamora Cubas
Representante Legal

REPÚBLICA DEL PERÚ
SUPERINTENDENCIA NACIONAL DE LOS REGISTROS PÚBLICOS
TARJETA DE IDENTIFICACION VEHICULAR

sunarp

Zona Registral No.: II Oficina Registral: CAJAMARCA
 Placa No.: **M5V-734** Partida Registral: 60587833 Placa Ant.:

DUADAM: 118-2016-10-303281-1
 Titulo: 2016-1557100 Fecha del Título: 07/09/2016

0003174242

Jorge Ivan Yaya Miranda
JORGE IVAN YAYA MIRANDA
 Registrador Público
 Zona Registral Nº II - Sede Chiclayo



Vicfo
 Vicfo Manuel Núñez Huamán
 INGENIERO CIVIL
 REG. CIP Nº 186273

Datos del Vehículo 1000050227

Categoría: II	Año de Fab.: 2016	Cilindros: 6
Marca: TOYOTA	Año Modelo: 2016	Cilindrada: 2.756
Modelo: HILUX	Versión: 4x4 DC 16D SR	P. Bruto: 2.910
Color: BLANCO #####	Ejes: 2	P. Neto: 2.187
Motor: 1GD9162312	Acertios: 5	Carga Útil: 6.763
Combustible: DIESEL	Pasajeros: 4	Longitud: 5.335
Perm. Rodante: 4X4	Ruedas: 4	Altura: 1.815
VIN: MR0KABCD5G1421785	Carrocería: PICK UP	Arqueo: 1.655
Serie/Chasis: MR0KABCD5G1421785	Potencia: 130,00@3409	




Juan Nicolas Coletta Cordova
 Ing. Juan Nicolas Coletta Cordova
 CIP: 123885


CONSORCIO LAS TAYAS
Magna Judith Zamora Cubas
 Magna Judith Zamora Cubas
 Representante Legal



9.9. CALENDARIO VALORIZADO MANTENIMIENTO RUTINARIO


Ing. Juan Nicolás Colonia Córdova
CIP: 123885

CONSORCIO LAS TAYAS



Magna Judith Zamora Cubas
Representante Legal


Victor Manuel Núñez Huamán
INGENIERO CIVIL
Reg. CIP N° 186273




Proyecto: MANTENIMIENTO RUTINARIO
 Lugar: CONTUMAZÁ
 Cliente: CONSORCIO LAS TAYAS
 Fecha: 13/05/2021

PARTIDA	UND	METRADO	Meses											
			TOTAL	ENERO		FEBRERO		MARZO		ABRIL				
			Nº	01 - 31/01	01/02 - 28/02	01/03 - 31/03	01/04 - 02/04							
				METRO	PARCIAL	METRADO	PARCIAL	METRADO	PARCIAL	METRADO	PARCIAL	METRADO	PARCIAL	
01 MANTENIMIENTO RUTINARIO			127 324.27		9933.10		9715.23		4672.10		1168.03			
01.01 CONSERVACION DE CALZADA			78 416.73		6402.88		6402.88		3025.93		756.48			
01.01.01 Limpieza de Calzada	km	12.482	4 202.69											
01.01.02 Bacheo -Camino Tipo II	m2	3518.8	39 410.56	95	3404.23	303.95	3404.23	15.15	1571.19	1.31	392.80			
01.01.03 Bacheo -Camino Tipo III	m2	2760	30 912.00	41	2670.14	238.41	2670.14	11.88	1232.37	1.03	308.09			
01.01.04 Remoción de Derrumbes	M3	173.34	3 891.48	63	328.50	14.63	328.50	1.05	222.37	0.09	55.59			
01.02 LIMPIEZA DE OBRAS DE DRENAJE			22 684.63		1277.79		1059.93		489.20		122.30			
01.02.01 Limpieza de Cunetas	ml	21912	12 270.72	173	1059.93	1892.73	1059.93	94.32	489.20	8.15	122.30			
01.02.02 Limpieza de Alcantarilla	und	63.78	6 442.42	33	134.78									
01.02.03 Limpieza de Badén	m2	586.32	3 971.49	48	83.09									
01.03 CONTROL DE VEGETACIÓN			19 213.92		1659.67		1659.67		766.00		191.50			
01.03.01 Roce y Limpieza	m2	87336	19 213.92	797	1659.67	7543.97	1659.67	375.95	766.00	32.47	191.50			
01.04 SEGURIDAD VIAL			552.18		47.70		47.70		22.01		5.50			
01.04.01 Conservación de Señales	und	36.52	552.18	15	47.70	3.15	47.70	0.16	22.01	0.01	5.50			
01.05 VIGILANCIA Y CONTROL VIAL			6 456.81		545.06		545.06		368.96		92.24			
01.05.01 Vigilancia y Control	km	366.24	6 456.81	92	545.06	30.92	545.06	2.21	368.96	0.19	92.24			
COSTO DIRECTO			127 324.27		9 933.10		9 715.23		4 672.10		1 168.03			
COSTO INDIRECTO			15 121.55		0.00		0.00		0.00		0.00			
UTILIDAD (5 %CD)			6 366.21		496.65		485.76		233.99		58.40			
SUBTOTAL (ST)			148 812.03		10 429.75		10 200.99		4 905.70		1 226.42			
IGV (18%)			26 786.17		1 877.35		1 836.18		883.03		220.76			
VALOR REFERENCIAL			175 598.20		12 307.10		12 037.17		5 788.72		1 447.18			


 Ing. Juan Nicolas Colonia Cordova
 CIP: 123685

CONSORCIO LAS TAYAS


 Magna Judith Zamora Cubas
 Representante Legal


 Victor Manuel Nunez Huaman
 INGENIERO CIVIL
 Reg. CIP N° 166273